

ANEXOS

- Anexo 1: Términos de Referencia
- Anexo 2: Plan de trabajo, Alianzas & Personas consultadas
- Anexo 3: Resultados logrados.
- Anexo 4: Referencias.

Anexo 1

TÉRMINOS DE REFERENCIA 15.08.08

EVALUACIÓN FINAL DEL PROYECTO ALIANZAS – UICN-ORMA Agosto-Octubre 2008

1. CONTEXTO Y JUSTIFICACIÓN

Noruega ha dado apoyo a implementación de proyectos por UICN-ORMA desde 1987. El convenio actual, “Programa Marco UICN/NORAD – Mesoamérica” (“Alianzas”), es por un monto de NOK 35 millones por un periodo de cinco años, de 2004-2008, terminando en diciembre 2008, basado en un presupuesto de USD 4,332,000.

Los objetivos de “Alianzas” son:

Objetivo de desarrollo:

Alianzas de grupos locales fronterizos gestionan de manera sustentable ecosistemas claves de Mesoamérica mejorando así la calidad de vida de los habitantes en sitios específicos.

Objetivo del proyecto:

Alianzas de grupos locales fronterizos en sitios específicos de Mesoamérica inciden en políticas locales, nacionales y regionales a favor del uso sustentable de los recursos naturales.

En 2008 se completa el período del Programa Intersesional de la UICN que abarcó desde la Asamblea General de 2004 en Bangkok hasta la Asamblea del 2008 en Barcelona. También se está llevando a cabo en el 2008 una negociación entre el MFA (Ministry of Foreign Affairs) de Noruega y UICN ORMA para un posible apoyo al Programa Mesoamericano de UICN 2009-2012.

En 2006 se hizo una evaluación de medio término de todo el portafolio regional noruego de recursos naturales, dentro de la cual se evaluó el proyecto Alianzas. Esta evaluación final debe tomar en cuenta los resultados de la evaluación del 2006.

Este documento de Términos de Referencia establece el marco general orientador de la evaluación mencionada.

2. ANTECEDENTES

La cooperación entre Noruega y la UICN para el trabajo en América Central se remonta al mismo origen de las actividades de la UICN en esta región. El establecimiento de actividades permanentes de UICN en la región en 1987 se realizó con el apoyo financiero de los Gobiernos de Suecia y Noruega. Desde entonces, y en forma casi ininterrumpida, Noruega ha apoyado las acciones de la UICN en la región a través de diversos proyectos que financiaron actividades en humedales, zonas costeras, manejo productivo de vida silvestre, uso sostenible de recursos naturales, planificación del desarrollo sostenible y otros.

Alianzas

En el último quinquenio este apoyo estuvo concentrado en el Proyecto Alianzas. El proceso de Alianzas se inició en el año 1999 con la elaboración participativa del “Estudio de Línea Base”, en tres Áreas Geográficas de Concentración (AGC) de UICN ORMA con alcance transfronterizo. El estudio incluyó la región ubicada en la costa Pacífica contigua de Guatemala-El Salvador, la porción suroeste de la cuenca del Río San Juan (Nicaragua-Costa Rica) y la Costa del Caribe en Talamanca-Bocas del Toro (Costa Rica-Panamá).

En el año 2004 el proyecto comenzó su trabajo continuo en el campo con la realización de 14 talleres transfronterizo y un taller regional con la participación de decenas de organizaciones locales e instituciones gubernamentales y no gubernamentales. El propósito de los talleres, fue avanzar hacia la construcción e implementación de seis consorcios o alianzas, a través de las cuales se fortaleciera la gestión sostenible de ecosistemas, la incidencia y la reducción de la pobreza en las Áreas Geográficas de Concentración, anteriormente mencionadas. Dichos consorcios se basaron en los grupos de asociaciones locales que participaron en la elaboración de la Línea Base de 1999.

El proyecto tiene como objetivo general el establecimiento de alianzas o consorcios de grupos locales fronterizos en sitios específicos de Mesoamérica que incidan en políticas locales, nacionales y regionales a favor del uso sustentable de los recursos naturales.

Un segundo elemento importante ya mencionado en la sección anterior es que este último año de ejecución de Alianzas coincide con el de preparación del Programa Mesoamericano 2009-2012 que guiará las acciones de la UICN en la región en su nuevo período Intersesional.

El Programa Mesoamericano 2009-2012

En el año 2008 ya se cuenta con el programa mesoamericano para el período 2009-2012 aprobado con amplia participación de los 92 miembros de la UICN entre ellos los gobiernos, organizaciones gubernamentales y organizaciones no gubernamentales más importantes de la región.

En este nuevo Programa la UICN enfoca sus fuerzas en cinco temas principales: conservar la diversidad de la vida, energía, cambio climático, economías verdes y manejo de ecosistemas para el bienestar humano. Bajo el lema “diseñando un futuro sostenible” la UICN busca contribuir a la conservación de naturaleza y la reducción de la pobreza.

3. PROPÓSITO Y OBJETIVO DE LA EVALUACIÓN

El propósito de la evaluación es: Valorar los resultados e impacto del Proyecto Alianzas en comparación con los objetivos e indicadores acordados por las partes, así como generar lecciones aprendidas y recomendaciones que sirvan de base sólida para la discusión sobre una próxima fase de cooperación entre el gobierno de Noruega y UICN. En esta valoración, el equipo evaluador debe dar una opinión sobre si el diseño del programa fue adecuado para poder medir resultados e impacto del proyecto, y si su conclusión fuese que no fue adecuado, dar insumos sobre cómo hubiera sido mejor diseñado, para uso en el desarrollo de un futuro componente/proyecto.

El objetivo principal es: Evaluar el desempeño e impacto del Proyecto Alianzas en función de los Objetivos, resultados e indicadores acordados por las partes en el convenio firmado entre UICN y Norad el 27.08.03 con el anexo 1 del proyecto, y el addendum de 17.10.03, basados en el Documento de Proyecto y Marco Lógico. Los objetivos e indicadores a evaluar, tomados del Marco Lógico del Proyecto, se incluyen como Anexo 1 de este documento.

Algunas preguntas claves a las que se espera tener respuesta con la evaluación:

- Se han establecido “alianzas” de acuerdo con los objetivos propuestos?
- Éstos son, al final del proyecto, auto sostenibles ?
- Las alianzas formadas, tienen incidencia?
- En qué medida se ha logrado incidencia a nivel local, nacional e regional?

4. ALCANCE Y TEMAS DE LA EVALUACIÓN

1. Evaluar la eficiencia del proyecto Alianzas, es decir la medida en que los recursos/ insumos recibidos se han convertido económicamente en resultados.
2. Evaluar la eficacia del proyecto, es decir la medida en que se lograron o se espera lograr los objetivos y resultados del proyecto (al terminar el proyecto a fines de 2008).
3. Evaluar la pertinencia del objetivo de desarrollo y objetivo del proyecto como potenciales objetivos para el plan estratégico de UICN 2009-2012.
4. Evaluar la sostenibilidad del proyecto, o sea cuál es la probabilidad de que continúen a largo plazo los beneficios –o efectos positivos-- alcanzados por el proyecto.
5. Evaluar el impacto del Proyecto y su relación con cuatro temas transversales. Estos temas no están claramente identificados en el documento de Proyecto y Marco Lógico, sin embargo se consideran relevantes para la construcción de un nuevo apoyo.

Temas transversales a cubrir en la evaluación:

- a. Contribución a la mitigación de la pobreza
- b. Enfoque de género y pueblos indígenas
- c. Abordaje de las cuestiones transfronterizas
- d. Gestión del conocimiento (sistematización, lecciones aprendidas, mejores prácticas, y su empleo en difusión, comunicaciones y capacitación).

6. A partir del análisis de la información recogida, generar lecciones aprendidas y recomendaciones que sirvan de insumos para la elaboración del futuro programa mesoamericano y la colaboración entre el MFA-Noruega y UICN ORMA que se ha venido discutiendo.

6. EQUIPO EVALUADOR

El equipo evaluador estará compuesto por profesionales propuestos por el MFA- Noruega y la UICN, y aprobado finalmente por MFA-Noruega. El equipo evaluador actuará sobre la base de consensos y en forma coordinada. El Informe deberá ser aprobado por los integrantes del equipo antes de ser entregado a las partes.

Se sugiere un equipo compuesto por 3 personas con las siguientes experiencias profesionales: con experiencia/conocimiento en aspectos organizativos/de incidencia y/o de procesos participativo; con conocimientos en temas ambientales (en cuanto al impacto de políticas ambientales, indicadores de monitoreo de biodiversidad, etc.); con experiencia en evaluaciones de proyectos de desarrollo y medición de obtención de resultados/impacto.

7. METODOLOGÍA

El Equipo de evaluación coleccionará la información cualitativa y cuantitativa necesaria para cumplir con los Objetivos de la evaluación. Las fuentes de información serán: documentos/informes claves (lista tentativa adjunta como anexo 2 de estos TdR), los actores clave del proceso de Alianzas, es decir los grupos locales, organizaciones aliadas, representantes de municipalidades

locales, socios, personal y usuarios de los productos y procesos promovidos por el Proyecto, además de la documentación relacionada con el proyecto en los archivos de la UICN-ORMA. Los instrumentos de recolección de datos serán identificados por el Equipo de Evaluación durante la preparación del Plan de Trabajo e incluirán análisis de documentos, entrevistas de distinto tipo, encuestas y otras herramientas que el Equipo considere adecuadas.

7.1 PRODUCTOS ESPERADOS

El proceso de evaluación generará los siguientes productos:

- a. Plan de Trabajo de la Evaluación, el cual será la primera tarea del Equipo de Evaluación y deberá ser aprobada por las partes antes de iniciar el trabajo de evaluación propiamente dicho.
- b. Un Informe de Evaluación detallado con hallazgos y recomendaciones basados en evidencias que aborden cada uno de los objetivos y preguntas (ver punto 4). El Informe incluirá los análisis de información realizados para sustentar los hallazgos y recomendaciones que se presenten. Las recomendaciones que se presenten en este informe deben incluir temas y aspectos relevantes a ser considerados en la puesta en marcha y enfoque del programa Mesoamericano de la UICN.

8. CRONOGRAMA

El equipo de consultores debe discutir con la Embajada las fechas exactas de la consultoría, presentando una propuesta de cronograma que formará parte de los Términos de Referencia finales.

Sugerencia preliminar de la Embajada para el trabajo total, aunque la cantidad de días para cada consultor puede variar: 1 semana de preparación, 3 de campo, 1 de elaboración de borrador de informe y del informe final, no incluyendo el tiempo de espera para comentarios de UICN y la Embajada Noruega. Realización de consultoría entre agosto y octubre 2008:

- **24.08. - 17.09.** : Visitas y trabajo en la región, todo el equipo.
- **23.09.:** Fecha tope para presentar borrador completo de informe a la embajada y a UICN para comentarios.
- **01.10.:** Fecha tope para Embajada y UICN de presentar sus comentarios al líder del equipo evaluador por correo electrónico, con copia a las otras partes.
- **09.10.:** Fecha tope para la entrega del informe final a la Embajada. La Embajada es responsable por enviar la versión final a UICN.

9. INFORMES

El equipo evaluador deberá presentar un informe en idioma español y con un máximo de 30 páginas, excluyendo anexos. El informe deberá incluir un resumen ejecutivo de un máximo de 2,5 páginas, el cual se debe presentar adicionalmente en inglés. El informe borrador deberá ser presentado a la Embajada noruega con copia a UICN-ORMA a más tardar dos semanas después de finalizada la fase de visitas de campo. El líder del equipo será responsable por la entrega del informe borrador y la versión final. La entrega del informe final debe ser a más tardar el 9 de octubre a la Embajada de Noruega en Managua por vía electrónica.

Los usuarios primarios (funcionarios de MFA/Embajada de Noruega en Managua y de UICN-ORMA) serán invitados a realizar comentarios al Borrador Completo del Informe de Evaluación y a aportar información que no haya sido considerada por el Equipo de Evaluación. El Equipo de Evaluación decidirá sobre la incorporación de dichos comentarios sobre la base de los méritos de la información aportada. En cualquier caso, los juicios evaluativos y las recomendaciones que se realicen son facultad exclusiva del Equipo de Evaluación.

OBJETIVOS E INDICADORES DEL PROYECTO ALIANZAS

OBJETIVOS	INDICADORES
<p>OBJETIVO DE DESARROLLO <i>Alianzas de grupos locales fronterizos gestionan de manera sustentable ecosistemas claves) de Mesoamérica mejorando así la calidad de vida de los habitantes en sitios específicos.</i></p>	<ul style="list-style-type: none"> • Para 2015 se ha minimizado la degradación de dos ecosistemas críticos-en cada una de las Áreas Geográficas de Concentración del Programa • Para 2015 dos ecosistemas claves en las AGC se utilizan de manera sustentable! • Para 2015 las mujeres ocupan el 50 % de las posiciones decisivas en los grupos asociados por el programa • Para 2015 la legislación y las regulaciones ambientales se habrán actualizado por lo menos en 3 de los países • Para 2015 por lo menos cinco iniciativas locales han servido de sustento y justificación para la reforma de políticas ambientales
<p>OBJETIVO DEL PROYECTO <i>Alianzas de grupos locales fronterizos en sitios específicos de Mesoamérica inciden en políticas locales, nacionales y regionales a favor del uso sustentable de los recursos naturales.</i></p>	<ul style="list-style-type: none"> • Para 2008, por lo menos 70 grupos comunitarios participan en la ejecución de actividades de manejo de recursos naturales en cinco sitios de las Áreas Geográficas de Concentración por medio de alianzas o consorcios locales cogestionados • Para 2008, el Programa está listo para salir exitosamente de dos de los sitios en los cuales el grado de autogestión alcanzado por los consorcios les permite continuar operando en forma autónoma • Grupos locales en áreas de concentración intercambian experiencias con otros grupos que manejan ecosistemas similares. • Para 2008 todos los consorcios locales han asegurado recursos externos anuales equivalentes a US \$ 50,000.- para su funcionamiento
<p><u>Resultado 1</u> <i>Alianzas de grupos locales conservan o usan sustentablemente recursos naturales en distintas Áreas Geográficas de Concentración para mejorar sus condiciones de vida.</i></p>	<ul style="list-style-type: none"> • Seis alianzas o consorcios locales establecidos y fortalecidos en tres Áreas Geográficas de Concentración (AGC) • La acción de los consorcios ha minimizado la degradación de ecosistemas críticos al menos en un sitio o paisaje clave de cada AGC • La acción de los consorcios ha logrado que un ecosistema clave se encamina a procesos sustentable en un sitio de cada AGC • Las mujeres ocupan el 50 % de las posiciones de toma de decisión en las alianzas o consorcios locales de las AG. • Los consorcios locales extraen lecciones provenientes de su propia experiencia y las ponen a disposición de otros. • Decisores locales participan en un ciclo anual regular de eventos de lecciones aprendidas organizados con fuerte participación de organizaciones locales.
<p><u>Resultado 2</u> <i>Alianzas de grupos locales y otros actores claves monitorean y valoran ecosistemas claves como apoyo a la toma de decisiones a distintos niveles.</i></p>	<ul style="list-style-type: none"> • Cada alianza o consorcio opera un sistema de monitoreo de ecosistemas clave en su AGC, desarrollado en forma participativa y conjunta., con otros actores claves • Por lo menos se habrá completado un estudio de caso de valoración ecológica y económica de un ecosistema, desarrollado en forma participativa y conjunta con otros actores claves • Los consorcios usan la información del monitoreo y valoración para sus decisiones y también para intercambios con otros grupos y decisores.
<p><u>Resultado 3</u> <i>Alianzas de grupos locales han adquirido las destrezas organizativas y técnicas que necesitan para sus actividades</i></p>	<ul style="list-style-type: none"> • Los consorcios y organizaciones han fortalecido sus destrezas para la gestión de proyectos, gestión de paisajes y ecosistemas, equidad social y de género, monitoreo y evaluación y las emplean en sus actividades regulares. • Todos los participantes del Programa tienen acceso a información y datos relacionados con ecosistemas clave.

<p><u>Resultado 4</u></p> <p><i>Alianzas de grupos locales han incidido en la elaboración y actualización de políticas y mecanismos locales de gobierno identificados como esenciales para la gestión de ecosistemas.</i></p>	<ul style="list-style-type: none"> • Las alianzas o consorcios incluyen a decisores y otras personas relacionadas con la gestión de ecosistemas clave en eventos de concientización y capacitación • Las agendas de trabajo de gobiernos locales adoptan políticas para la gestión de ecosistemas que se traducen en ordenanzas municipales y otros instrumentos de gobierno local. • Las alianzas o consorcios ejecutan acuerdos de trabajo conjunto con los gobiernos locales dirigidos a la gestión de recursos naturales con enfoque eco sistémico.
<p><u>Resultado 5</u></p> <p><i>Alianzas de grupos locales han evaluado en sus sitios los impactos de políticas nacionales y regionales promovidos por UICN o apoyados por ella.</i></p>	<ul style="list-style-type: none"> • Los consorcios locales en conjunto con actores claves han analizado participativamente la aplicación en sus Áreas Geográficas de Concentración de las principales políticas nacionales y regionales de manejo de recursos naturales promovidas por UICN • Un documento de sistematización elaborado por los consorcios locales evalúa mediante al menos 3 experiencias concretas el grado de influencia de políticas nacionales y regionales promovidas por UICN dentro de los procesos de las AGC
<p><u>Resultado 6</u></p> <p><i>Gobiernos nacionales cuentan con experiencias y lecciones aprendidas en las AGC para actualizar o generar políticas y legislación nacional y acuerdos regionales sobre gestión ambiental.</i></p>	<ul style="list-style-type: none"> • Consorcios locales en conjunto con grupos ambientales regionales y nacionales elevan propuestas locales de políticas de recursos naturales a decisores de los ámbitos nacional y regional. • Representantes de los consorcios locales de las AGC participan en procesos de formación y ejecución de políticas nacionales y regionales apoyados por la UICN. • Al menos un caso sistematizado sobre el uso de experiencias y lecciones locales generadas por los Consorcios en la generación o actualización de políticas nacionales o regionales de manejo de recursos naturales.
<p><u>Resultado 7</u></p> <p><i>Alianzas de grupos locales desarrollan y ejecutan estrategias de comunicación que las relacionan entre ellas, con otras redes temáticas y con procesos de formulación de políticas a nivel nacional, regional y global.</i></p>	<ul style="list-style-type: none"> • Todos los participantes del Programa tienen acceso a información clave y a datos relacionados con redes regionales temáticas claves y con procesos de formulación de política • Cada consorcio desarrolla y ejecuta una estrategia de comunicaciones en cada AGC dirigiendo mensajes a audiencias específicas. • El Programa desarrolla y ejecuta una estrategia regional de comunicaciones que integra oportunidades para la interacción de los consorcios con la UICN y otras organizaciones de los ámbitos mesoamericano y global. • El 80% de los miembros y socios de la UICN están incluidos en la red de intercambios de información y experiencias del Programa
<p><u>Resultado 8</u></p> <p><i>El Programa ha facilitado el trabajo de los participantes y cumplido con los acuerdos establecidos con el donante</i></p>	<ul style="list-style-type: none"> • Los Informes de avance del Programa se presentan a tiempo y son aceptados • Las auditorías anuales confirman la gestión adecuada del Programa en los aspectos financieros • El Comité Ejecutivo del Programa se reúne cada medio año y refrenda el avance del programa • Funciona eficazmente el sistema de evaluación de desempeño del Programa • Funciona eficazmente el modelo de facilitación del trabajo de los consorcios de Alianzas • Los gastos totales en los que se ha incurrido concuerdan con el plan acordado de gastos

Anexo 2

Plan de trabajo, Alianzas y Personas Consultadas

Programa de trabajo de la misión de evaluación externa del proyecto Alianzas

Día	Actividad
Domingo 24 agosto	Llegada de miembros de Misión de Evaluación (ME) a San José, Costa Rica. Hotel Grano de Oro
Lunes 25 agosto	Reuniones introductorias en la Oficina Regional de la UICN en San José. 9:00a.m.- 12:00m. Equipo técnico del proyecto – presentación y sesión de trabajo.(almuerzo) 1:00p.m. Dirección Regional y Coordinación de Programa. 2:00p.m. Unidad de Finanzas, Mauricio Guevara. 4:00p.m. Conversatorio con referentes: miembros del Comité Directivo del proyecto (Byron Miranda, Jorge Cortés, Néstor W.), asesores externos (Alejandro Imbach y Hernán Alvarado) y miembros del personal técnico y administrativo de ORMA (Tania Falconer, Rocío Córdoba-Julio Montes de Oca.), CATIE (Isabel Gutiérrez) , Dip. Maureen Ballester, Elena Galante (AECI).
Martes 26 agosto	6:30a.m. Salida a Talamanca 12:00m. Reunión con organizaciones indígenas – ACOMUITA - ADITIBRI - Cabécares (Shiroles-Finca Educativa). Presentación grupo jóvenes Pablo Serke. (almuerzo) 4:00 p.m. Visita– entrevista: ACBTC-Rosa Bustillo-Administración. Visita a oficina de MINAE (Comité Local Forestal/Experiencia de Comanejo en Cahuita). Pernoctación en Puerto Viejo, Hotel Escape Caribeño.
Miércoles 27 agosto	9:00a.m. – 12:00m. Reunión con el consorcio Unión para el Desarrollo de Talamanca – sesión de trabajo en las oficinas de ACBTC (presentación del consorcio y de su comisión Transfronteriza), grupo de corresponsales. (almuerzo) 2:00p.m. APPTA (visita a planta de producción-monitoreo de fincas-vivero). 4:00p.m. Cruce a Changuinola- Panamá, pernoctación en Hotel Golden Sahara.
Jueves 28 agosto	9:00a.m. – 12:00m. Reunión con el consorcio Alianza-Bocas, oficina en Changuinola (presentación del consorcio y de su comisión Transfronteriza) (almuerzo) 2:00p.m. Visita a oficina de ANAM y (valoración económica y monitoreo San San Pond Sack-AMNVECONA / Alcaldesa –Changuinola (mancomunidad y género)/ Fundación Naso PILA-hidroeléctricas y biomonitoreo) 3:00p.m. Visita a Universidad de Panamá/Proyecto cuenca-AID / Programa de Desarrollo Sostenible. 4:00p.m. Salida a Isla Bocas, pernoctación en Hotel Vista Mar.
Viernes 29 agosto	9:00a.m. Reunión sobre el Plan de Ordenamiento Territorial de Bocas del Toro – Alcaldía, representante de Comisión Legislativa, Fundación Natura, TNC y otros actores claves relacionados al tema, además declaratoria Isla Pájaros). 2:00p.m. Entrevista con ADESBO - Ángel González y Mixila Lee-Administración. Isla Bocas - Hotel Vista Mar
Sábado 30 agosto	Reunión de Misión Evaluadora Hotel Vista Mar
Domingo 31 agosto	12:30m. Salida de vuelo directo a San José, Costa Rica (Nature Air) Llegada de vuelo a San José, 1:00p.m. Hotel Grano de Oro
Lunes 1 septiembre	7:00a.m. Salida a Zona Norte de Costa Rica. 11.00a.m. Reunión con el consorcio Los Humedales en Alcaldía de Guatuso (presentación del consorcio y de su comisión Transfronteriza)/Comisiones Ambientales de las municipalidades, contratos con radioemisoras, agenda indígena, ASADAS-MAG). Entrevista con Copellano Azul – Pedro Álvarez-Administración (Guatuso). 2:00p.m. Visita Asociación Mujeres El Valle (producción orgánica y agenda mujeres).

	<p>3:00p.m. Viaje a Caño Negro/reunión con MINAE-monitoreo de jabirú y humedales, declaratoria área protegida en humedales, proyectos de turismo rural comunitario de JAZON.</p> <p>6:00p.m. Presentación acto cultural Maleku.</p> <p>Pernoctación en cabina de operador de turismo de JAZON - Caño Negro.</p>
Martes 2 septiembre	<p>8:00a.m. Visita a humedales de Los Chiles y presentación de caso de manejo participativo del Humedal de Medio Queso-UPPROCCHI-Cristina-Isabel Rivera.</p> <p>Visita a proyectos de biodigestores en Las Nubes-reforestación en humedales.</p> <p>2:00 p.m. Salida a San Carlos de Nicaragua.</p> <p>4:00p.m. Reunión con las organizaciones de jóvenes del consorcio, en el Salón de la Fortaleza Carta de los Hijos del Río, Encuentro jóvenes San Salvador y en Changuinola/Radio Voz Juvenil. Pernoctación en Cabinas Leyko, San Carlos, Nicaragua</p>
Miércoles 3 septiembre	<p>9:00a.m. – 12:00m. Reunión con el consorcio El Gaspar, en Salón de la Fortaleza presentación del consorcio y de su comisión Transfronteriza, Carta Río San Juan - Comisión Binacional Granada, PAM, Líderes de Frontera, monitoreo del Gaspar-INPESCA, mancomunidad, Comisión Nacional Lago y Río San Juan/Minería Las Crucitas.</p> <p>Reunión con Leonel Ubau, Fundeverde -Coordinador/AMURS-Administración.</p> <p>2:00p.m. Visita a Alcaldía de San Carlos, Alcaldesa Marisol Mcrea.</p> <p>3:00p.m. Salida a Solentiname.</p> <p>6:00p.m. Reunión en Solentiname con miembros del consorcio y Marena / cooperativa de artesanías-exhibición. Pernoctación en Solentiname.</p>
Jueves 4 septiembre	<p>8:00a.m. Salida de Solentiname y visita a proyectos de APDS, ACRA, MUSAS.</p> <p>11:00a.m. Regreso a San José, Costa Rica. Hotel Grano de Oro, San José</p>
Viernes 5 setiembre	<p>Reunión de la Misión Evaluadora. Reunión IUCN</p>
Sábado 6 septiembre	<p>9:00 a.m. Reunión de la Misión Evaluadora con equipo de UICN – HORMA</p>
Domingo 7 setiembre	<p>Viaje a San Salvador (en la tarde). Pernoctación en San Salvador, Hotel Aeropuerto o Ahuachapán.</p>
Lunes 8 septiembre	<p>9:00a.m. – 12:00m. Reunión con el consorcio Barra de Santiago-El Imposible, en Cara Sucia - Ahuachapán (presentación del consorcio y de su comisión Transfronteriza</p> <p>1:00p.m. Entrevista radial por corresponsales locales / Visita a pequeños proyectos productivos y de manejo del riesgo. Pernoctación en Apaneca o en El Imposible.</p>
Martes 9 septiembre	<p>9:00a.m. Reunión con la Micro-región, sus Alcaldes y Oficina de la Mujer – El Salvador.(Mancomunidad)</p> <p>1:00p.m. Viaje a frontera Guatemala y visita a bordas del Río Paz, salinización de pozos, inundaciones, con miembros de la Comisión Transfronteriza. Visita tortugario y Cocode La Barrona. Reunión con Unidad de Género Municipal de Chiquimulilla y sobre Mancomunidad de 5 municipios.</p> <p>5:00p.m. Reunión con Asociación Raíz-Administración.</p> <p>Pernoctación en Chiquimulilla, Hotel La Esperanza.</p>
Miércoles 10 septiembre	<p>9:00a.m. – 12:00m. Reunión con el consorcio Alianza de la Costa Sur Oriente de Guatemala, en La Carreta, Chiquimulilla presentación del consorcio y de su comisión Transfronteriza. Entrevistas por Corresponsales Locales.</p> <p>2:00p.m. Regreso a San Salvador.</p> <p>6:00p.m. Conversatorio con referentes: CCAD- Danilo Saravia, Consejero Regional de la UICN: Juan Marco Álvarez y Max Jovel SalvaNatura-Administración; Ángel Ibarra, UNES-Coordinación; Eduardo Rodríguez, asesor y coordinador de Proyecto Río Paz-AECI-CCAD. Pernoctación en San Salvador, Hotel Las Palmas.</p>
Sábado 13 septiembre	<p>Regreso a Managua</p>
Miércoles 17 septiembre	<p>10:00a.m. Debriefing – Embajada de Noruega –Managua</p>

ALIANZAS

ABC de los consorcios de Alianzas

	AGC Talamanca – Bocas del Toro		AGC Zona Norte –Rio San Juan		AGC El Salvador - Guatemala	
Nombre del consorcio	Unión Desarrollo de Talamanca	Alianza-Bocas	Los Humedales	El Gaspar	Alianza Barra de Santiago-El Imposible	Alianza de la Costa Sur Oriente de Guatemala
# socios-04	7	9	10	9	10	6
# socios-08	8	41	30	19	11	50
# ejecutores - 08	7	20	10	13	11	19
Miembros UICN-19% Mesoamérica	2	4	1	5	3	2
Mancomunidades		3 municipios 100% - desechos sólidos		2 municipios 100% - planes ambientales	4 municipios 100% -unidades ambientales	5 municipios 100% - desechos sólidos
Administración	Asociación Corredor Aplicaron Caribe (ACBTC)	Asociación para el Desarrollo de Bocas del Toro (ADESBO)	Coopellano Azul	Asociación Municipios del Río San Juan(Amurs)	Salvanatura	Asoc. Raiz
Coordinación	ACBTC	Coord gral. Coop-Solary y 3 coordinaciones municipales – Comité de trabajo (10 socios)	3 coordinaciones cantorales rotativas	Una gerencia y una coordinación (Fundeverde)	UNES	2 coordinaciones sectores geog.
Comisiones temáticas	----	7	----	4	----	----
Asamblea General	----	3 veces al año	1 vez al año	1 una vez al año	----	1 vez al año
Ecosistemas y especies manejados (prod.2)	Parque Marino Cahuita. PILA . Cuenca Carbon.	Humedales San San Pond Sak / manati y Chiriqui Grande / fuentes de agua	Humedal de Medio Queso / Fuentes de agua(ASAD AS)	Humedales de San Miguelito y Solentiname – pez Gaspar	Cuenca baja Río Paz – Manglares de Barra de Santiago	AP Hawai y Monterrico Costero-Marino / tortugas y manglares
Ordenanzas municipales gestionadas (prod.4)	Comisión Forestal Local	Isla Pajaros-Humedales de Chiriqui Grande		Moratoria forestal. Moratoria de pesca.		Trafico de motos de playa Taxisco-Chiquimulilla
Secretarías Municipales de la mujer gestionadas o fortalecidas		Changuinola (en negociación con Consejo)	Agenda de mujeres (grupos locales)	San Carlos – San Miguelito	4 municipales	5 municipales
Unidades ambientales municipales		3 municipios		Secretaria Ambiental(San Carlos)	4 Unidades Ambientales(La Micro- región	

gestionadas o fortalecidas				Unidad Muni. (San Miguelito)	de Ahuachapan Sur)	
Gestión territorial promovida	Modelo de Desarrollo Talamaneño	3 Planes de Ordenamiento Territorial	Plan de Manejo de Medio Queso	2 Planes Ambientales Municipales y uno regional	Comites locales para la gestión del riesgo	Plan Integrado y Mancomunado de desechos (5 municipios)
Comisiones Transfronterizas – ecosistemas gestionados	PILA – Humedales de San San Pond Sak y Gandoca Manzanillo(RAMSAR) / Proyecto Cuenca Río Sixaola		Humedales fronterizos de Los Guatuzos (Reserva de Biosfera Binacional)		Cuenca baja del Río Paz y humedales de zonas costera (RAMSAR) / Proyecto CCAD-AECI	
Redes transfronterizas potenciales	Ecoturismo - indígena		Turismo rural comunitario		Ganaderos / gobiernos locales (Cocodes-Adescos)	

AGC Bocas Talamanca – Sinopsis

La Alianza Bocas se ubicada en provincia de Bocas del Toro que comprende los municipios de Changuinola, Bocas del Toro y Chiriquí Grande. Esta constituida por 41 organizaciones, se citan a continuación. Su estructura organizativa es la siguiente: una asamblea general, un equipo de trabajo, una coordinación general y tres coordinadores sectoriales (uno por municipio) y comisiones temáticas. Su POA 2008 tiene siete ejes de trabajo (ordenamiento territorial, manejo de desechos sólidos, turismo, manejo de ecosistemas, pueblos indígenas y áreas protegidas y fortalecimiento de la alianza).

Organización de la Alianza Bocas

1. Asociación Conservacionista de Río Oeste Arriba
2. Comité de Damas Ngobe de Almirante
3. Fundación para el Desarrollo Integral Ngobe de Bocas del Toro
4. Asociación de Médicos Tradicionales Naso
5. Autoridad Nacional del Ambiente
6. Cooperativa Solary
7. Fundación Camino 3 de Noviembre
8. Organización Cambio y Desarrollo Integral Ngobe
9. Municipio de Changuinola
10. Fundación Naso
11. Organización para el desarrollo Naso
12. Asoc de Micro y Pequeñas Empresas de Turismo
13. Alianza para el Desarrollo Sostenible del Archipiélago
14. Centro de Información y de Conservación Ambiental
15. Juventud Productores de Abono
16. Asociación Agroforestal del Riscó
17. Asoc Amigos y Vecinos de la Costa y la Naturaleza
18. Grupo Universitario de Acción Rural

19. Asociación de Artesanas de Valle Seco
20. Asociación de Damas Artesanas de Silico Creek
21. Asociación Arbol del Mañana
22. Asociación Agroforestal de Valle Seco
23. Fundación para la Protección del Mar
24. Asociación de Pesca y Conservación del Archipiélago
25. Asociación de Productores de Granos Básicos
26. Municipio de Bocas del Toro
27. Municipio de Chiriquí Grande
28. Artesanas de Rambala
29. Comité de Desarrollo Comunitario
30. Artesanas de Punta Robalo
31. Cooperativa de Gestión Ambiental
32. Asociación de Productores Ngobe
33. Asociación de Investigadores del Atlántico
34. Centro de Asistencia y Desarrollo Ngobe
35. Asociación para el Desarrollo de Empalme
36. Asoc Nac para el Desarrollo de Comunidades Marginadas
37. Asociación Afrocaribeña de Bocas del Toro
38. Asociación Ecológica Ambiental del Norteño
39. Asociación de Turismo Comunitario de Popa 2
40. Fundación Natura
41. Fundación Smithsonian

La Alianza Unión para el Desarrollo de Talamanca se ubicada en provincia de Limón y comprende el municipio de Talamanca. Esta constituida por 8 organizaciones, se citan a continuación. Su estructura organizativa es la siguiente: una asamblea general, una coordinación general y una administración. Su POA 2008 tiene cinco ejes de trabajo:

1. Incidir en las políticas y prácticas institucionales locales, nacionales y regionales para orientar la gestión de las instituciones públicas y privadas y agencias de cooperación, y organizaciones, hacia el fortalecimiento del modelo talamanqueño.
2. Fortalecer la capacidad de gestión, liderazgo y articulación de organizaciones
3. Promover prácticas y conocimientos en producción, comercialización, conservación, y servicios amigables con el ambiente.
4. Generar una conciencia y actitudes en la población acerca del valor de la cultura y los RN y de la realidad social de la región.
5. Fortalecimiento de la gestión de la Unión para el Desarrollo de Talamanca.

UDT

1. Corredor Biológico Talamanca Caribe
2. Asociación de Pequeños Productores Talamanca
3. ACOMUITA
4. ADITIBRI
5. ADITICA
6. MINAE
7. ANAI
8. SULEISIBI

Algunos de los principales logros de la UDT se tienen la elaboración de la propuesta de modelo de desarrollo talamanqueño con la finalidad de guiar los procesos de desarrollo que se promuevan en la región, el apalancamiento de dinero por parte del proyecto Cuencas de la USAID para trabajar en la cuenca del Río Carbón. La gira de intercambio entre los consorcios Los Humedales de Zona Norte y Alianza Bocas de Panamá a la UDT en Talamanca, en el mes de febrero permitió a las personas participantes aprender y compartir experiencias exitosas de organizaciones socias de la UDT que trabajan en producción sostenible y turismo rural en Talamanca. Esta información-formación ayudará a la elaboración de propuestas de proyectos para mejorar las condiciones socioeconómicas y ambientales de sus pobladores mediante el uso sostenible de los recursos. El consorcio UDT apoyó el nombramiento de los Consejos Regionales Ambientales en Talamanca, al integrar el Comité Forestal de Talamanca (según se define en la Ley de Biodiversidad de Costa Rica). Este comité es el responsable de proteger los recursos del Área de Conservación La Amistad-Caribe

Se realiza el I Encuentro Regional de Jóvenes Centroamericanos "Alianza de jóvenes por la gente y el ambiente" realizado en Changuinola con la participación de 78 jóvenes de los consorcios del proyecto Alianzas. Este evento es apoyado por la UDT y Alianza-Bocas y los participantes elaboran una propuesta de proyecto para trabajar el tema de juventud y ambiente en zonas transfronterizas, para ser presentado por tres delegados en el 4to Congreso Mundial de Juventud en Québec, Canadá a finales de agosto, con la finalidad de gestionar financiamiento. Esta propuesta también se dará a conocer en XVIII Cumbre Iberoamericana 2008 sobre "Juventud y Desarrollo" en octubre en El Salvador. En este encuentro los jóvenes firmaron un acuerdo donde exponen sus demandas con relación a temas como el ambiente, la salud y riesgo social, la pobreza-desempleo y la participación política

La UDT apoya la producción de cacao orgánico, actividad que el CATIE también impulsa en la zona. La UDT ha logrado que APPTA tenga una base de datos con análisis estadísticos para evaluar y ajustar los indicadores de sostenibilidad 2003-2008 de más de 1000 fincas de producción orgánica. Este trabajo sumado al de monitoreo de especies en cacaotales; el establecimiento de un vivero de 2000 plantas de cacao; la asistencia técnica; el apoyo a las juntas de productores y el control de trazabilidad de la producción orgánica de APPTA están logrando que los productos orgánicos cumplan con la normativa establecida para su comercialización y que los y las productoras obtengan mejor precio por vender producto orgánico y no convencional.

AGC Río San Juan - Sinopsis

Consortio Los Humedales de la Zona Norte de Costa Rica – Consortio El Gaspar del Río San Juan de Nicaragua.

Ubicación

La frontera entre Costa Rica y Nicaragua tiene una extensión de 17.7333, 15 km² y una población de 429 975 habitantes, es una zona medianamente poblada que ha sido históricamente interdependiente (Matul, 2007: 96). Esta área ha sido regionalmente reconocida por su rica diversidad biológica y funge de importante puente biológico al ser “la segunda mayor cuenca hidrográfica-lacustre de la región centroamericana” que incluye el Lago Xolotlán, el Gran Lago Cocibolca o también conocido como el Lago de Nicaragua y el Río San Juan, conformando así la cuenca más grande de Centroamérica con la extensión de 40 000 kilómetros cuadrados (Matul: 97-98).

Además en esta zona se puede encontrar un total de cincuenta y un áreas protegidas con diferentes categorías de manejo, las cuales conservan “el bosque tropical lluvioso de mayores dimensiones al norte de la región amazónica” (Matul: 98).

La AGC en donde se desarrolla el Proyecto Alianzas está ubicada en la cuenca del Río San Juan, incluye gran parte de la frontera entre Nicaragua y Costa Rica y abarca una parte del gran Lago de Nicaragua. Esta área incorpora los municipios de Upala, los Chiles y Guatuso del lado costarricense, y los de San Miguelito y San Carlos del lado nicaragüense.

Consortio Los Humedales - Composición

El consorcio Los Humedales esta compuesto por una asamblea general de socios y aliados que sesiona una vez al año y tiene tres coordinaciones por sus tres cantones: Upala, Guatuso y Los Chiles. Este consorcio esta constituido por una mayoría de organizaciones locales y de productores, basadas en el territorio; con gobiernos locales asociados y representantes de gobierno central. Tuvo un aumento de su membresía, pasando de 10 socios en año 2004 a 35 en el año 2008, con 12 organizaciones aliadas y 11 aliadas potenciales o por incorporar, de acuerdo a la siguiente lista:

Socios actuales

1. Asociación de mujeres microempresarias de Santa Fe, Guatuso
2. Asociación Femenina del Valle
3. Asociación de mujeres El Parque, Los Chiles
4. Asociación de mujeres de Las Nubes, Los Chiles
5. Asociación de mujeres de Los Jazmines, Upala
6. Municipalidad de Guatuso
7. Municipalidad de Los Chiles
8. Municipalidad de Upala
9. Asociación de Desarrollo Integral Nazareth de Upala
10. Asociación de Desarrollo Integral El Carmen de Upala
11. Asociación de Desarrollo Integral Llano Azul de Upala
12. Asociación de Acueductos Santa Fe de Guatuso
13. Asociación de Acueductos Cuatro Cruces de Upala
14. Asociación de Acueductos Colonia Puntarena de Upala
15. Asociación de Acueductos Canaleta de Upala
16. Asociación de Acueducto Cabanga de Guatuso
17. MINAE
18. Grupo de jóvenes de los Chiles (JOCAN)
19. Grupo de Jóvenes de Nazareth.
20. Unión de Trabajadores de la Zona Agrícola de la Zona Norte
21. Grupo de jóvenes de la Zona Norte (JAZON)
22. Unión de Productores agrícolas de Los Chiles
23. Asociación Indígena de Guatuso
24. Asociación Cívica Viento Fresco
25. Asociación de Mujeres activas de Costana de Guatuso
26. CoopeLlano Azul R.L.

27. Asociación agroforestal La Urraca
28. Unión de Productores agrícolas de Medio Queso
29. Asociación Cultural ambiental de Los Chiles
30. Asociación de Cacaoteros de Guatuso
31. Asociación Integral de San Jorge de Upala

Aliados

1. MAG
2. Radio Santa Clara
3. Fuerza Pública (3 cantones)
4. IMAS
5. IDA
6. INA
7. Proyecto Río Frío-AECI
8. Universidad Tecnológica de Costa Rica
9. PDR-Grupos de Acción Social.
10. Parroquia de Pavón de Los Chiles.
11. ICE.
12. AyA

Aliados potenciales:

1. UNA.
2. Tico-fruit (naranja)
3. Apacona (piña)
4. Iniciativa de Zona Económica Especial
5. Comisión Binacional Costa Rica-Nicaragua
6. Tribunal Ambiental.
7. Cámara de turismo de La Fortuna.
8. Productores de frijol de Upala –IICA
9. Eco-direct – Holanda
10. Proyecto de turismo sostenible – BID
11. Comisión Legislativa Ambiental de CR.

Principales avances – Consorcio Los Humedales - 2008

- Las mujeres de El Valle son beneficiadas por el Ministerio de Trabajo quien les paga un incentivo de US \$ 200. al mes, durante tres meses, a 10 socias del grupo, por la producción de pimienta orgánica con mercado asegurado, mejorando con esto las condiciones de vida de esta mujeres.
- Se elaboran y se les brinda seguimiento a las estrategias de sostenibilidad de los consorcios a fin de contribuir con el futuro de estos grupos, incluye un plan financiero de tres años.
- Se elabora la carta de Los Ríos como plataforma de demandas de las poblaciones de la frontera; esta fue presentada en la Cumbre Presidencial para el Cambio Climático en mayo de 2008 en Tegucigalpa, Se crea la red juvenil de Los Hijos del Río.
- Se promueve la construcción de una agenda indígena Maleku en consulta con los tres palenques y es asumida por la Asociación de Desarrollo Integral del territorio Maleku.
- Se realiza el diagnóstico participativo de medios de vida y capitales de la comunidad del Humedal de Medio Queso, y se utiliza en el proceso de incidencia para la declaratoria de protección de estos humedales.

Consorcio El Gaspar - Composición

El consorcio El Gaspar esta compuesto por una asamblea general de socios y aliados que sesiona una vez al año y tiene una coordinación y un gerente. Este consorcio esta constituido por una mayoría de ongs locales, miembros de la UICN y por los gobiernos locales de San Carlos y San Miguelito y representantes de gobierno central. Tuvo un aumento de su membresía, pasando de 9 socios en año 2004 a 19 en el año 2008, de acuerdo a la siguiente lista:

1. Ministerio del Ambiente y los Recursos Naturales
2. Alcaldía de San Carlos
3. Alcaldía de San Miguelito

4. Unión Nacional de Agricultores y Ganaderos-RSJ.
5. Fundación de Mujeres de San Miguelito
6. Fundación para la Conservación y el Desarrollo del Sureste de Nicaragua
7. Fundación Reserva Esperanza Verde
8. Asociación para la Cooperación Rural en AL y África
9. Asociación de Municipios de Río San Juan
10. Asociación para el Desarrollo de Solentiname
11. Unión de Pescadores de Río San Juan
12. Unión de Pintores y Artesanos de Solentiname
13. Asociación Eco-Juventud Los Guatusos
14. Instituto Nacional de Pesca
15. Cooperativa de Artesanos de Servicios Múltiples de Solentiname
16. Fundación Amigos de Río San Juan
17. CANTUR Departamental
18. CANTUR Solentiname-
19. Consejo Juvenil San Carlos y San Miguelito

Principales avances – Consorcio El Gaspar – 2008

- Se integran al consorcio actores clave de su área como el Instituto de Pesca, el grupo eco-juventud y la cooperativa de pintores y artesanos de Solentiname, que diversifica los sectores y la temática del consorcio.
- Se coordina con el CATIE el taller sobre incentivos agroforestales y silvopastoriles para pequeños y medianos productores de San Miguelito y San Carlos, a fin de mejorar la producción ganadera con incentivos para prácticas de conservación.
- Se elabora una agenda de la juventud que culmina con el Plan de Juventud y la conformación del Consejo Juvenil Municipal de San Carlos, San Miguelito y El Castillo, para contribuir con el empoderamiento de este sector social y de su agenda.
- INPESCA inicia el monitoreo de la especie Gaspar, aprovechando la época de desove, a fin de lograr un uso sustentable de esta especie en extinción.

Ámbito transfronterizo

La Comisión Transfronteriza Río San Juan como la nombraron los consorcios “Alianza Los Humedales” en Zona Norte, Costa Rica y el “Consorcio El Gaspar” para Nicaragua, se ha reunido desde mediados del 2006 al menos una vez cada dos meses, alternando la sede de sus reuniones entre las comunidades que integran esta AGC como lo son Upala, los Chiles y Guatuso del lado costarricense y San Carlos y Solentiname, del lado nicaragüense.

Esta Comisión está conformada por organizaciones locales como la Unión de Pequeños Productores de los Chiles, organizaciones de mujeres productoras como la Asociación de Mujeres de Santa Fe, Asociación de Mujeres del Valle, la Cooperativa Llano Azul, estas últimas del lado costarricense. Del lado nicaragüense cuentan con la participación de autoridades locales como la Municipalidad de San Carlos, especialmente su Unidad Ambiental, de la Unión de Pescadores Artesanales de San Carlos (UDEPESCA), Instituto Nicaragüense de Pesca y Acuicultura (INPESCA), la organización FundeVerde, Fundación del Río, el Ministerio del Ambiente y Recursos Naturales (MARENA) y recientemente se han incorporado organizaciones de jóvenes como lo son ECOJuventud, los Concejos Juveniles Municipales, el Consejo Juvenil Departamental y la Organización de Jóvenes Ambientalistas.

AGC Río Paz – Sinopsis

Consortio Barra de Santiago-El Imposible de El Salvador – Consortio Alianza de la Costa Sur Oriente de Guatemala

Ubicación

Esta AGC está ubicada en la costa Pacífico que comparten Guatemala y El Salvador, abarca los ecosistemas que se extienden desde Monterrico en Guatemala hasta Barra de Santiago en El Salvador. La frontera entre ambos países está delimitada por la cuenca del Río Paz la cual a lo largo de los últimos 20 años ha ido variando su caudal y su curso debido al aumento de las precipitaciones durante el invierno, las sequías en el verano, las actividades productivas (ganadería, riego, etc.) que hacen uso de sus aguas, los dragados y los diques. Los cambios que se han venido dando alrededor de este río han redefinido las dinámicas de las comunidades, las cuales son cada vez más vulnerables a los eventos naturales extremos que se dan en esta cuenca (Alvarado, 2008: 15),

Esta zona de frontera tiene una extensión de 203 Km. e incluye áreas terrestres, fluviales y lacustres (Matul, 2007: 92). Según Girot y Granados es un área con gran potencial en términos de cooperación transfronteriza ya que en ella se dan complejas relaciones de vecindad al ser un territorio trinacional compartido entre El Salvador, Guatemala y Honduras. Si bien esta AGC está estrictamente definida en el área fronteriza entre Guatemala y el Salvador, no podemos obviar la influencia generada también por la interacción con este tercer país (Girot, 1997: 306). A pesar, que para estos autores es en esta zona en donde se han desarrollado las iniciativas más antiguas de cooperación entre Guatemala y El Salvador, hay un gran historial de conflictos y litigios que van desde 1850 hasta la firma del Tratado de Paz y Amistad en 1907 y del Tratado de Límites Territoriales en 1938. (Matul, 2007: 91).

Las relaciones de cooperación son todavía incipientes, pero se han venido dando procesos de integración sobre todo económicos como el “Triangulo Norte” y esfuerzos para ampliar las zonas aduaneras (CA-4) (Matul: 93) que han posibilitado la flexibilización de los flujos de personas y de bienes. En la actualidad operan cuatro puestos fronterizos que dinamizan dichos intercambios.

Por otro lado el Río Paz ha sido tanto un factor de conflicto como de acercamiento. Este río ha sido tradicionalmente “*la separación política de estas dos soberanías*” (Matul, 2007: 94) y alrededor de él se pueden encontrar importantes ecosistemas. Además en las épocas en donde se dan eventos naturales extremos tales como fuertes lluvias y huracanes (especialmente durante el Huracán Mitch), sus desbordamientos han afectado a las comunidades vulnerables de ambos lados de la frontera. Esta problemática compartida, unida al uso desmedido que se hace del recurso hídrico por importantes sectores tales como los ganaderos y agricultores, ha generado que desde las localidades de ambos países se estén promoviendo acciones que lleven a un manejo compartido de la cuenca por parte de sus respectivos gobiernos los cuales son al fin de cuentas los actores a quienes les compete tomar decisiones en torno a esta problemática. Iniciativas tales como el Plan de Manejo Integrado de la Cuenca del Río Paz presentado en 1992 por la Secretaria de Integración Económica de Centroamérica (SIECA) o como las múltiples propuestas de planes de manejo y ordenamiento territorial presentadas por diferentes organizaciones y organismos de cooperación, han buscado motivar la puesta en práctica de soluciones (Matul, 94).

En el 2000, Guatemala y El Salvador firmaron “El Memorando de Entendimiento para crear la Comisión Binacional Salvadoreña- Guatemalteca” la cual se espera sea un espacio de cooperación y gobernanza que promueva la concertación y la negociación bilateral, incorporando a los actores locales en los procesos de consulta y toma de decisión. Esta Comisión tendría competencia en temas de “*política económica, comercial, cultural, turística, de transporte, migratoria, en seguridad, educación, en el combate contra el crimen organizado y el narcotráfico, en prevención de desastres, en conservación de los recursos naturales y en desarrollo transfronterizo*” (Matul, 2007: 97). La puesta en práctica de una Comisión de este tipo permitiría el abrir espacios de intercambio, retroalimentación y participación para la gran diversidad de actores locales que conviven en esta frontera y especialmente establecer un espacio de dialogo entre los gobiernos que les permita por un lado tomar las decisiones necesarias para promover la gestión del riesgo y redefinir la línea fronteriza que divide estos dos estados y que había sido trazada tomando como referencia

el río Paz, el cual como ya se ha mencionado ha variado su cauce, moviendo su desembocadura 13km adentro del territorio Guatemalteco.

Consortio Barra de Santiago-El Imposible de El Salvador - Composición

Este consorcio local está conformado por una asamblea general y una coordinación general con un grupo coordinador y comisiones de trabajo, articuladoras de las redes representadas. La mayoría de los socios son organizaciones locales de segundo grado con alto grado de representación geográfica y sectorial (redes locales); ONGs con base local miembros de la UICN y gobiernos locales articulados, además de aliados, de acuerdo al siguiente listado. Manteniendo un grupo coordinador central, este consorcio ha crecido en su número de aliados mediante la articulación de sus redes.

- 1) MICROREGION AHUACHAPAN SUR (MAS)-MANCOMUNIDAD DE 4 MUNICIPIOS
- 2) ALCALDIA DE SAN FRANCISCO MENDENDEZ
- 3) RED DE INTEGRACION DE COMUNIDADES COSTERO MARINAS DE AHUACHAPAN Y SONSONATE (RIOCMAS)- RED
- 4) ASOCIACION DE DESARROLLO DEL AGUA DE OCCIDENTE (ADEAGUAS)-RED
- 5) ASOCIACION INTERCOMUNAL DEL SUR DE AHUACHAPAN (ADISA)- 50 ORGANIZACIONES-RED
- 6) COMITÉ DE MICROCUENCAS DEL RIO SAN PEDRO-RED
- 7) UNIDAD ECOLOGICA SALVADOREÑA (UNES)- UICN
- 8) FUNDACION ECOLOGICA DE EL SALVADOR (SALVANATURA)- UICN

Consortio Alianza de la Costa Sur Oriente de Guatemala - Composición

Este consorcio esta compuesto por una asamblea general de socios que sesiona una vez al año y tiene dos coordinaciones una por cada sector geográfico. La mayoría son organizaciones locales, especialmente representantes de gobiernos locales, pequeños productores y cooperativas; ONGs locales y una ONG miembro de la UICN; municipalidades y representantes de gobierno central. Tuvo un aumento de su membresía, pasando de 6 miembros en el año 2004, a más de 50 miembros en el año 2008, de acuerdo al siguiente listado, con su número de miembros representados:

1. ARCAS – UICN	5
2. Asociación de Mujeres Hawaii	63
3. Municipalidad Taxisco	15
4. Municipalidad Guazacapán	15
5. Municipalidad Chiquimulilla	35
6. Municipalidad Pasaco	10
7. Municipalidad Moyuta	25
8. Mujeres de la Barrona	60
9. Oficina de la Mujer Taxisco	325
10. Oficina de la Mujer Guazacapán	278
11. Oficina de la Mujer Chiquimulilla	435
12. Oficina de la Mujer Pasaco	130
13. Oficina de la Mujer Moyuta	280
14. Asociación COCODES Y ganaderos	130
15. Grupo Jóvenes Hawaii	32
16. Asociaciones jóvenes Paraíso	19
17. Asociación jóvenes La Barrona	26
18. Cooperativa Pesca La Barrona	19
19. Cooperativa Sol Y Mar	21
20. CONAP	3
21. MARN	4
22. Asociación Ganaderos Sur Oriente – AGSO	28
23. Cooperativa Maya de Oro	31
24. Asociación Ecológica del Sur Oriente – FUNDESUR	19
25. Asociación de Mujeres El Rosario	37
26. Chiquijóvenes	42

27. INAB	3
28. Cooperativa Maya de Oro	52
29. Desarrollo comunitario Santa Rosa	1387
30. Mujeres emprendedoras de Santa Rosa	1758
31. Guardianes Cerro de Tecuamburro	26
32. Asociación de mujeres EL Dormido	31
33. Asociación de mujeres Las Lisas	39
34. Asociación de mujeres La Viña del Señor	19
35. Asociación de mujeres San Cristóbal	27
36. Asociación de mujeres Quethas	64
37. Asociación de mujeres Monterrico	39
38. Asociación de mujeres Las Mañanitas	35
39. Asociación de mujeres El Salado	38
40. Página web michiquimulilla.com	1
41. Canal 3 Multivisión	3
42. Canal 4 Tu ventana al mundo	4
43. Cooperativa Pesca La Barrona	23
44. Grupo de Mujeres Organizadas La Barrona	58
45. Grupo de Corresponsales	5
46. CONADES	2
47. Asociación Adulto Mayor	
48. Grupo de mujeres Los Cerritos	95
49. Grupo de Jóvenes Los Cerritos	39
50. Grupo de ancianos de Los Cerritos	82

Ámbito transfronterizo

La Comisión Transfronteriza Guatemala- El Salvador, está conformada por los consorcios “Barra de Santiago-El Imposible” de El Salvador y por el Consorcio “Alianza de la Costa Sur-oriente de Guatemala”. Las organizaciones locales que participan en sus dinámicas y reuniones son para el lado de Guatemala los Consejos Comunitarios de Desarrollo (COCODES) especialmente los de Monterrico y de Moyuta, la Cooperativa de la Barrona y la Municipalidad de Moyuta. Del lado salvadoreño participan la Municipalidad de San Francisco Menéndez, en especial su Unidad Ambiental, algunas Asociaciones de Desarrollo Comunitario (ADESCOS), la Micro región de Ahuachapan Sur y Riocmas. Este espacio es facilitado por la Unión Ecológica Salvadoreña (UNES) la cual es miembro de UICN, del Consorcio “Barra de Santiago- El Imposible” y de la CT.

La Comisión ha definido un plan de trabajo para el año el 2007 y para el 2008 y se reúne también una vez al mes alternando las reuniones en cada país. La UNES se encarga previamente de las reuniones de recuperar los temas claves con el fin de elaborar la agenda de trabajo a tratar.

LISTADO DE PERSONAS CONSULTADAS

IUCN, (CAM-2241, CAM-00/114), "IUCN-NORAD Programa Marco Mesoamérica, Alianzas".		
Nombre	Cargo	Organización
IUCN – Costa Rica		
Grethel Aguilar	Director Regional	IUCN
Pascal Girot	Director de Programa	IUCN
Jesús Cisneros	Coordinador Alianzas.	IUCN
Giselle Rodríguez	Coordinador Regional Equidad Social	IUCN
Jackie Siles	Oficial Técnica de Proyecto	IUCN
Olman Varela	Oficial Técnico	IUCN
Tania Rodríguez	Oficial Técnico	IUCN
Juan Carlos Barrantes	Facilitador Nacional CR	IUCN
Ana Lorena León	Oficial Técnico	IUCN
Ana Elena Escalante	Asistente Administrativa	IUCN
Rocio Cordobo	Coordinador Unidad Gestión Agua	IUCN
Tania Falconer	Unidad de Membrecía	IUCN
Mauricio Guevara	Coordinador Unidad Financiero	IUCN
Isabel Gutiérrez	Facultad Postgrado	CATIE
Byron Miranda	Comité Directivo	IICA
Hernán Alvarado	Asesor Metodológico	UNA
Alianza Talamanca		
Organizaciones indígenas	Shiroles	ACOMUITA, ATIDBRI
Marcelo Pacheco	ACLA- MINAE Comité. Forestal	
Olman Morales	ACLA-MINAE	
Rosa Bustillo	Administración Consorcio	UDT
Maribel Mafla	Analista de agua	ANAI
Juanita Baltodano	Presidenta	APTA
Jorge Rodríguez	Presidente	ADITIBRI
Marina López	Presidenta	ACOMUITA
Xiomara Cabraca		ACOMUITA
Jorge Morales	Radio	La Voz de Talamanca
Edwin Moreno		ACLA-MINAE
Rodolfo Ferg	Comité de Comanejo	Cahuita
Claudio Reid	Comité de Comanejo	Cahuita

Enrique Jackson	CORAC	Cahuita
Walter Rodríguez	Gerente	APPTA
Walter Rodríguez	Gerente	APPTA
Julio Barquero Elizondo	Biólogo	APPTA
Albir Morales		ADITIBRI
Kathia Almengor		ACOMUITA
Levi Sucre		ADITIBRI
Horacio Morales Muñoz	Pablu Serke	ADITIBRI
Julia Chale		ADITICA
Carlos Zuñiga Zuñiga		ADITICA
Gabriela Rojas Fernández	Proyecto Nueva Generación	BRIBRI
Andly Hernández	Proyecto Nueva Generación	BRIBRI
Eusebio Choli Morales	Finca Educativa	Shiroles
Marcio Bonilla	Paratoxonomo Nazo	Siakin-TERIBE
Hugo Sanchez	Paratoxonomo Nazo	Bonjic-TERIBE
Alianza Bocas de Toro		
Consorcio Bocas	14 representantes miembros	Changuinola
Érica Pinto	Coordinador Conservación de Cuencas	USAID
Lic Vanela	Coordinador Desechos Sólidos	BID – MEP
Mariel Pitty	Profesor – docente	Universidad Panamá
Natalina Fonseca	Profesor – docente	Universidad Panamá
Hilario Campos	Profesor – docente	Universidad Panamá
Isla de Bocas		
Consorcio Bocas	8 Representantes miembros	
Angel Gonzales	Facilitador Bocas	ADESBO
Mixila Lee	Administradora	ADESPO
Alianza Humedales		
Alianza Humedales, Guatuso		
Xenia Montecaso Castro	Coordinadora	
Pedro Álvarez Ugalde	Administrador Alianza	
Trinidad Porrás Bernundez	Coordinador	ASADAS
Mujeres del Valle, (8) Pimiento		
Neira Sánchez	Coordinadora Oficina CN	MINAE Caño Negro
Gilberto Chareto	Administrador Oficina CN	MINAE Caño Negro
Gerardo Blanco		MINAE Caño Negro

Narciso Estrella		MINAE Caño Negro
Proyecto Gallinas, 10 mujeres		
Proyecto Energía Metan (10)		ASADAS
Alianza El Gaspar		
Gabriel Aguirre Marín	Director Departamento Ambiental	Alcaldía San Carlos
Luis Casco Mercado	Coordinador Municipios	AMURS
Everardo Vargas	Secretario del Consortito	
Ana Elena Cortez	Coordinadora de Genere	Alcaldía San Carlos
Grupos de Jóvenes	San Carlos Miguelito, Castillo	San Carlos
Alianza Gaspar	14 grupos	San Carlos
Leonel Ubau	Administración Alianza	AMURS
Consortio Marena, MUSAS		Solentiname
Grupo Pintores Solentiname		Solentiname
Proyecto APDS, ACRA		Solentiname
Alianza Barra de Santiago		
Consortio Barra de Santiago	16 miembros	Metalia
Grupo de mujeres – Gallinas	8 miembros mujeres	Cara Sucia
Grupo de reforestación	3 miembros hombres	Cara Sucia
Grupo de energía económica	Ama de casa	Cara Sucia
Abono orgánico, semilla criollo	Lieder de grupo	San Francisco Méndez
Grupo Bordas de Rio Paz		
Robertina Lozano	Gerente genero y medio Ambiente	MAR
Patricia Alfaro Mancia	Responsable tema ambiental	ISDEMU
Karina Castillo	Monitoreo del Consorcio	SALVANATURA
Cecilia Olivares	Facilitadora Binacional	UNES
Narciso Ramírez	Alcalde de San Francisco Menéndez	SFM
Víctor Manuel Martínez	Alcalde De JUJUTLA	
Carla Medrano	Encargada de Secretaria de la Mujer	Alcaldía SFM
Francisco Rodríguez	Encargado de Proyección Social	Alcaldía SFM
Benjamín Corea	Responsable de Incidencia	UNES
María Dolores Estrada	Encargada de Gestión del riesgo y protección Civil	Alcaldía SAF
Manuel Antonio Hernández	Asistencia Técnica	UNES

Alianza Costa Sur Guatemala		
Consortio Costa Sur		Chiquimulilla
Tortugario y Cocode, La Barrona		La Barrona
Isabel Morales Roldan	Coordinación Técnica Consortio	Chiquimulilla
Bernardo Chilin	Encargado del Tortugario y presidente de Asociación de Pesqueros	La Barrona
Luis Lemus	Gobernador Departamento de Jutiapa	Jutiapa
Prof Rodrigo de la Rosa	Coordinado de Juntas Escolares	
Henry Barco	ASCOGAPAN	
Juan Antonio Estrada	Asociación de Lecheros	
Sonia Molina	Presidente de Asociación de mujeres Nuevo Amanecer	La Barrona
Ing Tulio González	CONADES	
Ing Carlos Mendía	CONADES	
Edwin Monterroso	Presidente Fundesur	
San Salvador		
Maxmiliano Oswaldo Jovel	Director de operaciones	Salvanatura
Carina Castillo	Administradora Alianzas El Salvador	Salvanatura
Enrique Fuentes	Oficial zonas protegida	Salvanatura
Danilo Saravia	Coordinador	CCAD
Eduardo Rodríguez	Asesor proyecto Rio Paz	AECI - CCAD
Susan Kandel	Investigadora	PRISMA
Ileana Gomez	Investigadora	PRISMA

Anexo 3

PREGUNTAS AL INTEGRANTES DEL CONSORTIOS

PRODUCTO 1:

¿De qué manera sus grupos locales han mejorado la conservación y uso de los RRNN y han logrado mejorar en su calidad de vida?

PRODUCTO 2:

¿Cuáles ecosistemas vulnerables están ustedes estudiando y monitoreando y como se usan los resultados en toma de decisiones concretas?

PRODUCTO 3:

¿Qué destrezas organizativas han aprendido para fortalecer el funcionamiento de la Alianza y de sus organizaciones?

¿Qué destrezas técnicas han aprendido para mejorar la eficiencia de las actividades de sus organizaciones?

PRODUCTO 4:

¿Qué ejemplos concretos de incidencia, tienen ustedes, en gestión de ecosistemas, a nivel de gobierno local? (ordenanzas, políticas, mecanismos)

PRODUCTO 5:

¿Cuáles ejemplos concretos de políticas nacionales y regionales, han sido evaluadas en su impacto, por las organizaciones del consorcio?

PRODUCTO 6:

¿Ustedes han podido influir--actualizar o proponer--políticas nacionales o legislación? , dénos ejemplos concretos

PRODUCTO 7:

¿Qué instrumentos de comunicación están usando ustedes para compartir sus mensajes importantes y si son parte de una estrategia compartida?

PRODUCTO 8:

¿Cómo valoran la facilitación del trabajo de UICN, para cumplir con planes operativo de los consorcios?

Respuestas de los consorcios Alianzas y Equipo Técnico de IUCN a estos preguntas presentados en las siguientes páginas:

Resultado 1;

M - 3: Muy-bueno, B - 2: Bueno, R - 1: Regular, N: Nulo

Alianzas de grupos locales conservan o usan sustentablemente recursos naturales en distintas Áreas Geográficas de Concentración para mejorar sus condiciones de vida.

Bocas de Toro, Panamá	B	La propuesta e iniciativa de Plan de ordenamiento parece apuntar de manera estratégica a las causas principales y en facilitar una atmósfera y condiciones que lo hagan posible, donde una de las amenazas centrales es la especulación de tierras y la expulsión de población local. Hay iniciativas en marcha, de los cada actor y socio del consorcio, pero falta para que efectivamente sean mejores, e incidan significativamente en la calidad de vida. Protección del archipiélago, mejoras de los sistemas de desechos sólidos.
Talamanca, Costa Rica	M 3	En términos de mejora de la calidad de vida, se fortalecen iniciativas de turismo comunitario?, el sistema propio de cultivo de cacao asociado a ACOMUITA, el acceso a PSA, y PFA, pero aun falta para que efectivamente incidan en mejoras de la calidad de vida. Pendiente su valoración y medición?
Humedales, Costa Rica	M	Lo más evidente y destacable es la organización, agenda y accionar colectivo a través de la recuperación de fuentes de agua mediante actividades de reforestación que incide directamente en la calidad de los usuarios y consumidores de agua. Igualmente mediante el impulso de turismo rural comunitario, se usa el paisaje y los ecosistemas para generar disfrute e ingresos. Pero lo más impactante es la postura ante un modelo productivo dominante que predomina en el area, y que tiene un carácter totalmente amenazante al medio ambiente centrado en la producción de piña, cítricos, ganadería, arroz, y ahora minería a cielo abierto, la idea de impulsar un modelo alternativo como respuesta apunta a abrir espacios de mejores calidad de vida a los pobladores. EL APOYO FRENTE AL DERROCHE AMBIENTAL. Un gran detonante que alarmo al país y en especial al gobierno, fue la sequía que afecto a animales (muerte) y a las pobladores.
San Carlos, Nicaragua	B	La moratoria forestal a todas las especies forestales como orientación indica un esquema de uso restringido El cambio que en grupos de comunidades que eran parte de las bandas destructivas de de los recursos naturales, tráfico ilegal de maderas y fauna. En el refugio los Guatusos las poblaciones han asumido responsabilidades y tareas de regulación y vigilancia de los recursos naturales. El fuerte trabajo y apoyo a una estrategia de manejo de desechos sólidos ahora en cuanto a manejo de aguas residuales vertidas al lago apunta hacia un mejor uso y CUIDO de los recursos naturales. Apuntan hacia ir más allá de la incidencia tradicional en el uso de los recursos, procurando mayor inversión en los medios de vida, y por tanto generar instrumentos económicos para la sostenibilidad local como garantía de mejorar la calidad de vida de la gente.
Rio Paz, El Salvador	M/B	El tema del recurso hídrico, en cuanto eje sobre el que estamos desarrollando capacidades y avanzando hacia su manejo. El logro más importante hasta ahora es la concientización ambiental que estamos logrando de nuestras organizaciones instituciones y procurando cambiar los hábitos y costumbres de la gente probando varias maneras de hacer un mejor uso del los recursos naturales, ya sea desechos, cocinas ahorradoras de leña, letrinas en manglares, el rescate de semilla criolla y abonos o fertilizantes orgánicos, para recuperar los ecosistemas productivos originales y más adecuados ecológicamente.

Rio Paz, Guatemala	B	<p>Orientados a que la alianza que estamos desarrollando es para provocar CAMBIOS en las realidades de degradación ambiental. Lo más importante es la conciencia sobre el o los ecosistemas asociados a las gentes y organizaciones, con la voluntad de cuidado y buen uso.</p> <p>Se está trabajando sobre los manglares con su recuperación e investigación local, también sobre el recursos hídricos en términos de manejo de desechos sólidos, Lo más destacable es el manejo, conservación y mejoramiento de la tortugas marinas y su habitat con participación comunitaria en la cosecha, cuidado y monitoreo., además de un trabajo complementario de educación ambiental en escuelas y colegios. Se ha logrado la integración de ganaderos y buscando dar pasos adelante en el manejo de sistemas silvo-pastoriles que ayuden a recuperar y frenar la degradación de los ecosistemas que las prácticas ganaderas tradicionales provocan.</p>
UICN	B	<p>Se constata la existencia y funcionamiento de 6 consorcios. Es importante diferenciar los puntos-situaciones de partida de cada consorcio, algunos de ellos me montan sobre esquemas organizativos preexistentes, como en los casos de El Gaspar, Talamanca y Bocas. Otros requieren comenzar a estructurar esos esquemas de cooperación, como Humedales Alianzas Costa Sur.</p> <p>Se ha comenzado a generar capacidades que apuntan en esa dirección, apuntando algunos ejemplos, o promoviendo nuevos, como manejo forestal silvo-pastoril, Reforestación en el salvador con Mangle, Pila carbón en Talamanca.</p> <p>Pedir dato de % de mujeres en puestos de toma decisiones en los consorcios.</p> <p>Se han desarrollado ejercicios de intercambios y encuentros. Se han hecho algunos ejercicios de documentación que aportan en esa dirección en estos momentos se esta en pleno proceso de sistematización de experiencias.</p> <p>Los informes anuales muestran como resultado, las lecciones aprendidas, con participación diferenciada o desigual de las organizaciones locales.</p> <p>En las zonas no hay información propia ni actualizada de los aspectos sociales, y la línea base en realidad tien muchos problemas de diseño y de carencia de información, lo que llevo a una delimitación de las AGC, más artificial que ecosistémicos.</p> <p>En la formulación del proyecto se han propuesto indicadores o metas que nos son realistas.</p>

Resultado2;

Alianzas de grupos locales y otros actores claves monitorean y valoran ecosistemas claves como apoyo a la toma de decisiones a distintos niveles.

Bocas de Toro, Panamá	M - B	<p>Se está trabajando en valoración y sistematización de información sobre manatíes, y se comienza a estimular la formulación de proyectos. Igualmente se está trabajando en el monitoreo de cría de peces en jaula que está impulsando el estado, amenazas de hidroeléctricas, formación de para taxónomos, y comienzan a alimentar procesos de toma de decisiones.</p> <p>Se están estableciendo capacidades de monitoreo en territorios indígenas, lo cual apunta a dejar una capacidad instalada local. Archipiélago? Se trabaja en diagnostico de aguas, y en la actualización de fichas RAMSAR. Se ha hecho una valoración preliminar de gestión del paisaje, pero queda pendiente llevarlo a alimentar la toma de decisiones.</p>
-----------------------	-------	--

Talamanca, Costa Rica	B 2	<p>Se invierte en mejorar el sistema de monitoreo tanto de aspectos ambientales y ecológicos del sistema de producción de APTA, como de la calidad de vida.</p> <p>Se invierte en capacitación a los “inspectores” locales, jóvenes, en la aplicación del sistema de monitoreo de APTA, y un buen indicador de impacto el hecho de que los costos de aplicación y operación permanente de monitoreo sea integrados y asumidos por cada unidad productiva dentro de sus costos de producción.²</p> <p>Se hace una valoración económica de Gandoca Manzanillo, que alimenta la toma de decisiones del consorcio y los actores, principalmente estatales, así como una valoración estratégica con el comité agrícola y ambiental de Cahuita, que retroalimenta la participación de nuevos actores, donde se RETOMA, la importancia de la valoración ambiental, “No basta con un fuerte y permanente organización sino sabemos valorar el capital ambiental” Del estudio con Cecilia</p> <p>Se ofrece entrenamiento a otros miembros de otras organizaciones del consorcio de Bocas (NAZO) en monitoreo biológico y ecológico.</p> <p>El impacto de los resultados de monitoreo es en la nueva información que la gente y las organizaciones manejan, y en los aportes a los sistema de conocimiento local, donde se basan las decisiones de uso y aprovechamiento.</p>
Humedales, Costa Rica	B	<p>Se invierte en mejorar el sistema de monitoreo tanto de aspectos ambientales y ecológicos del sistema de producción de APTA, como de la calidad de vida.</p> <p>Se invierte en capacitación a los “inspectores” locales, jóvenes, en la aplicación del sistema de monitoreo de APTA, y un buen indicador de impacto el hecho de que los costos de aplicación y operación permanente de monitoreo sea integrados y asumidos por cada unidad productiva dentro de sus costos de producción.³</p> <p>Se hace una valoración económica de Gandoca Manzanillo, que alimenta la toma de decisiones del consorcio y los actores, principalmente estatales, así como una valoración estratégica con el comité agrícola y ambiental de Cahuita, que retroalimenta la participación de nuevos actores, donde se RETOMA, la importancia de la valoración ambiental, “No basta con un fuerte y permanente organización sino sabemos valorar el capital ambiental” Del estudio con Cecilia</p> <p>Se ofrece entrenamiento a otros miembros de otras organizaciones del consorcio de Bocas (NAZO) en monitoreo biológico y ecológico.</p> <p>El impacto de los resultados de monitoreo es en la nueva información que la gente y las organizaciones manejan, y en los aportes a los sistema de conocimiento local, donde se basan las decisiones de uso y aprovechamiento.</p> <p>Estudios de los humedales y fuentes de agua, el recurso hídrico en su conjunto, que se usado en la toma de decisiones de la comisión ambiental legislativa. CONCIENCIA DE RECUPERAR LA FUNCION DE LOS HUMEDALES PARA LA HUMANIDAD Y EL CICLO GLOBAL.</p> <p>Estudio-diagnostico del corredor biológico fronterizo, como base y sustento para la declaratoria de Reserva de la Biosfera del área de humedales, con las consecuentes restricciones a modelos productivos amenazantes al ambiente.</p>

² Llama la atención porque en Bocas COCABO no asume el sistema de monitoreo, “exitoso” de APTA.

³ Llama la atención porque en Bocas COCABO no asume el sistema de monitoreo, “exitoso” de APTA.

San Carlos, Nicaragua	B-R	<p>Monitoreo del Gaspar en términos de sus impactos en la extracción de pesca.</p> <p>Monitoreo de Humedales, y el diagnóstico florístico, en especial la reducción de su cobertura, las especies invasoras y el efecto sobre la importancia de impulsar el COMANEJO de esas áreas.</p> <p>El desarrollo y aplicación de las fichas RAMSAR. En todo caso son monitoreo puntuales, como productos, y recién comienzan a establecer CAPACIDADES DE MONITOREO permanente.</p> <p>Se está trabajando en el monitoreo de especies indicadoras en los Guatusos como el caso de el jaguar, y se está gestionando el establecimiento de un sistema de monitoreo de aves en el Refugio.</p>
Barra de Santiago, El Salvador	B	Se están monitoreando los bosques de Galería, en forma participativa por las poblaciones, usándolos en organizaciones locales. Se ha hecho ejercicios de monitoreo de Aves, para valorar los cambios y efectos de la deforestación, igualmente se ha comenzado a hacer algunas prácticas de monitoreo del manglar, para capacitarnos
Costa Sur, Guatemala	B-R	<p>Se ha apoyado en el monitoreo de la cuenca del Río Paz, principalmente con fines de evitar impactos negativos en zonas de mayor vulnerabilidad ambiental antes inundaciones o llenas y desbordes del río.</p> <p>Es esta trabajando en el montaje de un sistema de monitoreo de las playas en cuanto a desechos sólidos y usando sus resultados en planes de trabajo con estudiantes y poblaciones, para mantener limpia las playas.</p> <p>En las Faldas del volcán se esta iniciando con ejercicios de monitoreo de fuentes de agua</p>
IUCN	R - B	

Resultado3;

Alianzas de grupos locales han adquirido las destrezas organizativas y técnicas que necesitan para sus actividades

Bocas de Toro, Panamá	B	<p>Se ha desarrollado destrezas para elaborar su plan estratégico consensuado.</p> <p>Se amplió la base y cobertura organizacional del consorcio, con mayor participación indígena, en especial la red de mujeres artesanas indígenas, 25 Organizaciones.</p> <p>Se fortalece las capacidades de organización para la incidencia y para la demanda</p> <p>Aunque antes de Alianzas habían organizaciones, se comenzó a avanzar, hasta en el 2005 que abrió la posibilidad que se nos escuchara, se ha trabajado lentamente, hasta que los intercambios no han dinamizado, fertilizado y animado aumentando nuestra autoestima, para amarrar en un plan y estrategia local que estamos trabajando.</p>
Tala manca, Costa Rica	B 2	<p>La inversión con apoyo de Alianzas para ampliar los consejos de vecinos en las áreas indígenas, como organizaciones base y legítimas de los dos gobiernos indígenas- (ADITIBRI y ADITICA)</p> <p>El logro de contar con planes estratégico, hace que la calidad del trabajo del consorcio existente sea mejor, y señala retos de más capacitación, crecimiento, por ejemplo en lo referente a Educación Ambiental.</p> <p>Se está desarrollando la capacidad en APTA de análisis de “trazabilidad”⁴ de la producción de cacao.</p> <p>El fortalecimiento de capacidades para tener acceso a PSA, y PFA.</p> <p>La incorporación y conformación de grupos de jóvenes, conjuntamente con los otros consorcios, y las capacidades de ellos para entrelazarse y gestionar acciones y recursos.</p>

⁴ Se entiende como trazabilidad aquellos procedimientos preestablecidos y autosuficientes que permiten conocer el histórico, la ubicación y la trayectoria de un producto o lote de productos a lo largo de la cadena de suministros en un momento dado, a través de unas herramientas determinadas.”

Humedales, Costa Rica	R	<p>La destreza más importante es la de avanzar en trabajar juntos, en alianza con otros grupos, alrededor de un agenda ambiental, que enriquece la formas tradicionales de otras experiencias asociativas de los grupos locales. (Durante 25 años de intentos de TRABAJAR juntos, sin logros reales). La destreza de COORDINAR, es le reto mas grande, pero requiere mas trabajo.</p> <p>En cuanto a las destrezas técnicas, la principal gira alrededor de la agricultura orgánica, en alianza con instituciones del estado (INA-MAG) basado en el rescate de la propias practicas campesinas.</p> <p>Un ejemplo importante es este consorcio en los incentivos forestales, para el cultivo y manejo de dos especies forestales asociadas a la reproducción de del Jabiru la especie bandera de los humedales, este ejemplo integra, un accionar productivo, con ingresos, y efectos sobre un especie y impactando directamente los humedales.</p> <p>Lo más importante a desarrollar y consolidar es la metodología de trabajo en y con humedales de parte de las poblaciones vecinas y actores económicos implicados.</p>
San Carlos, Nicaragua	M	<p>Se identifica como una contribución del consorcio a modelo de alianzas el desarrollo de destrezas en forma integrada en lo que llaman la triple A: ARMONIZAR intereses ambientales y sociales, ARTICULAR actores en el consorcio, y APLICAR acciones cada quien en su campo y espacio. La destreza de jalar juntos, pero no revueltos. Ejemplo es el tema de desechos que ha impulsado un esquema de participación comunitaria coordinada en la acción, con diferentes roles, el gobierno local con la ordenanza, la ONG ACRA apoyando, los jóvenes, las organizaciones participando.</p> <p>El desarrollo de la red de líderes, como espacio de trabajo orgánico entre líderes que en colectivo desarrollan nuevas destrezas y habilidades, como por ejemplo el arranque en la valoración económica.</p>
Barra de Santiago Río Paz, El Salvador	M - B	<p>Se han desarrollado capacidades técnicas para apoyar lo el establecimiento de cocinas ahorradoras de leña, letrinas, y técnicas agroecológicas, como semilla criolla y como abonos orgánicos y desarrollo de crianza de gallinas criollas.</p> <p>Se han desarrollado capacidades de comunicación y disseminación de información.</p> <p>A nivel organizativo las destrezas mas importantes son las de poder trabajar juntos, diagnosticando, planeado y ejecutando colaborativamente acciones, un logro es la posibilidad de construir consensos entre organizaciones y lideres de diferentes posiciones ideológicas, gracias a la agenda local ambiental. “No hemos permitido que las diferencias ideológicas y partidarias nos separen”</p> <p>Hemos trabajado para ser mas diestros en lograr de verdad escuchar a nuestras bases e impulsar sus agendas</p> <p>Es muy importante el desarrollo de las capacidades para reconocer nuestros medios de vida inmediata y también ver nuestro entorno.</p> <p>El mejor y más claro impacto de las destrezas desarrolladas es como los municipios ahora tiene una conciencia ambiental asumida.</p>
Costa Sur Río Paz Guatemala	B	<p>Se han desarrollado y mejorado la calidad de trabajar en equipo, el trabajo asociativo de las municipalidades, los intercambios, la capacitación en género.</p> <p>El desarrollo de destrezas para la comunicación como tomar fotos, videos, hacer radio, escribir artículos.</p> <p>También el elaborar planes operativos.</p> <p>A nivel técnico se está desarrollando técnicas para el manejo del mangle y las tortugas, así como para impulsar la ganadería ecológica.</p>
IUCN	M	

Resultado 4;

Alianzas de grupos locales han incidido en la elaboración y actualización de políticas y mecanismos locales de gobierno identificados como esenciales para la gestión de ecosistemas.

Bocas de Toro, Panamá	B	<p>Entre las acciones más importantes en este campo están:</p> <ol style="list-style-type: none"> 1) la creación de unidades ambientales en tres municipios y la articulación de una mancomunidad de estos tres municipios para el tratamiento compartido de desechos sólidos, lo que implicó la compra de una área para ubicar la planta de tratamiento mancomunada; 2) está en proceso de elaboración de un Plan de ordenamiento territorial en el que desde su inicio participan el consorcio, el gobierno municipal, una comisión interinstitucional de gobierno central, junto a CONADES y los pueblos indígenas; 3) La promulgación de una ordenanza municipal que declara reserva municipal, la Isla de pájaros. <p>La principal observación es sobre el peso determinante de el plan de ordenamiento territorial, como instrumento de política con aplicación local, que se sugiere, con avance pero aun existe la necesidades de mayor eficiencia e impacto. Se está incidiendo por medio de declaratorias de nuevas áreas de protección local, y de afirmación de las comunidades indígenas ante amenazas de uso externo de sus islas.</p> <p>La creación de unidades de gestión ambiental municipal como mecanismo.</p> <p>El tema de la basura y desechos sólidos.</p>
Talamanca, Costa Rica	M 3	<p>Los esfuerzos en este Consorcio se han centrado en la elaboración del Modelo de Desarrollo del territorio, y se construyó según se explicó en la sesión evaluativa a partir de los Consejos Vecinales de las dos grandes organizaciones indígenas que residen en el Territorio, Aditivri y Aditica... Sin embargo, este modelo gestado por el Consorcio no es compartido por el gobierno municipal y resto de organizaciones que operan fuera del consorcio. Se trabajó conjuntamente con el consorcio de Bocas, en la revisión de políticas ambientales, con las comisiones ambientales legislativas.</p> <p>A nivel organizativo se ha logrado elaborar un “Modelo de desarrollo” para Talamanca, que está en pleno proceso de análisis, negociación con otros actores fuera del consorcio.</p>
Humedales, Costa Rica	R	<p>El énfasis de incidencia en el nivel municipal en este Consorcio es desigual. Su énfasis ha estado en la denuncia oral de casos de violación de Ley, y se sirven de la participación de MINAE y la Policía para realizarlos. El representante de MINAE aseguró que las denuncias han sido de utilidad para el seguimiento de casos para la aplicación de Ley.</p> <p>Entre los resultados mas importantes están: 1) En el Cantón de Guatusos se ha creado un espacio de participación publico-privado, llamado Corcel Ampliado donde la representante Alianzas Humedales en el Cantón participa con voz y voto:</p> <ol style="list-style-type: none"> 2) Han capacitado a las 3 comisiones ambientales cantonales, en el conocimiento y aplicación del marco legal ambiental y su aplicación en el nivel cantonal. Ya se realizó la primera y los miembros han solicitado una segunda; 3) Iniciaron meses atrás en la formulación del Plan de OT, sin embargo unificar a los sectores ha sido imposible, plantean. Por otro lado, aseguran que será imposible llevar adelante la tarea por que las por que los alcaldes de los Chiles y Upala, por ser ganaderos, tienen intereses creados para no dejar avanzar la iniciativa. <p>En el espacio de la Alianza Gaspar existe una presencia numerosa de representantes de la alcaldía y las instituciones estatales, lo cual ha permitido Dentro de la AGC están los municipios de San Carlos y San Miguelito, 1) se han</p>

El Gaspar, Nicaragua	M	<p>elaborado los Planes Ambientales Municipales, 2) existe una ordenanza de manejo bimunicipal para el manejo de la cuenca del Río Tule, compartida por ambos municipios, Ordenanza municipal para el manejo de la especie Gaspar. En San Carlos, se registra en 2006, 1) Ordenanza de moratoria forestal, plantea 10 años para todas las especies, el consorcio la apoyo técnicamente, sin embargo existe un amparo contra esta ordenanza en la Corte Suprema; 2) Ordenanza de manejo de desechos sólidos, donde se especifican las rutas, tazas, multas, el consorcio las publico y distribuyo; 3) Elaboración del Plan ambiental municipal, el proceso de elaboración tomó 9 meses de consulta, en esta se definen los problemas y programas ambientales. El Consorcio apoyó en la facilitación y rectoría técnica.</p> <p>Incidencia en proceso: 1) La incidencia del grupo de Jóvenes del Consorcio lograron incidir en la política de presupuesto para el municipio de San Miguelito, donde se asignara una partida de 4 por ciento para el proyecto de fortalecimiento de juventud. Esto no fue posible para San Carlos. 2) También lograron que la mayoría de los candidatos a la alcaldía de San Carlos y san Miguelito se comprometieran con la agenda joven, entre los puntos estaba traer la universidad a San Carlos, salud sexual y reproductiva, conservación de ecosistemas y no a la minería en el departamento, entre otros. 3) Así mismo, las organizaciones de mujeres elaboraron y presentaron la agenda a las autoridades de San miguelito, actualmente están negociando y tratando de llegar a acuerdos. 4) La cámara de Turismo, CANTUR, elaboro un inventario turístico q sirva como base para las decisiones de inversión publica en el municipio.</p>
Río Paz, El Salvador	B - R	<p>1) El consorcio cuenta con una Comisión de Incidencia que ha elaborado su estrategia, tiene un año de estar trabajando. Se plantearon influenciar y sensibilizar a los alcaldes en la temática, hoy las 4 gobiernos municipales son miembros de alianza. Se crearon 4 unidades ambientales y una mancomunidad de la sub región. Las unidades ambientales cuentan con técnicos capacitados.</p> <p>2) Están en proceso de proponer a las mancomunidad de alcaldes la elaboración de una ordenanza de protección civil, han avanzado en la recopilado las ordenanzas ambientales y contrataron un abogado para elaborarlo. Actualmente está en proceso de negociación si será una ordenanza para cada municipio o bien, el escenario optimo para ellos seria una ordenanza que cubra la mancomunidad.</p> <p>3) Ley de Protección Civil para Fan Francisco Menéndez.</p> <p>4) Cuentan con Comités de Gestión Ambiental en el Río Paz, Plan de protección marino Costero.</p>
Río Paz, Guatemala	B - M	<p>La Mancomunidad tiene una agenda ambiental, la Alianza ve al gobierno Municipal no como miembro pero como Aliados. En tal sentido 1) le han propuesto al Consejo Municipal que proponga declarar como reserva el manglar del Municipio de La Barrona. También se ha propuesto; 2) Ordenanza Municipal que limita el transito de Motocicletas para la protección de la Tortuga marina; 3) Han incidido en la activación de las oficinas ambientales municipales, ahora todas tienen encargados, antes no existía ninguna; 4) A partir de la presentación de la experiencia de San Francisco Menéndez Alianzas decidió impulsar en Chiquimulila la oficina de la mujer en 2007, hoy cuentan con una oficina en cada uno de los 3 municipios; cuentan con diagnósticos de necesidades de los grupos de mujeres y el consorcio ha capacitado en Genero y Autoestima.</p>
IUCN	B - M	

Resultado 5;

Alianzas de grupos locales han evaluado en sus sitios los impactos de políticas nacionales y regionales promovidos por UICN o apoyados por ella.

Bocas de Toro, Panamá	B	<p>Se han evaluado:</p> <ol style="list-style-type: none"> 1) el impacto de la política de ordenamiento territorial que se deriva de la Ley 6. A partir de incidencia, de Alianzas Boca, en la formulación de esta Ley se desprenden las facultades que los Municipios tienen para elaborar sus propias POT. Hasta antes de esta promulgación existía un conflicto entre el Ejecutivo y los gobiernos Municipales, la Ley facultó ese rol de OT al municipio. Actualmente, Alianzas contrato un consultor q esta trabajando basado en los insumos elaborados previamente; 2) La Ley 5, Alianzas Boca logró reformular uno de los artículos respectivos a los delitos ecológicos en los ecosistemas por medio de un trabajo de asistencia técnica a la Comisión de Población Ambiente y desarrollo de la Asamblea Nacional; 3) Planes para construcción de nuevas plantas Hidroeléctricas y declaración de UNESCO. <p>Igualmente el tema de Comanejo ha sido revalorado localmente, aunque choca con la política real del estado panameño que no aplica el enfoque pese a que “lo avalo” en diferentes instancias regionales.</p> <p>La colocación del tema del agua</p>
Tala manca, Costa Rica	B 2	<p>Se ha evaluado la política Nacional de Comanejo para Cahuita es la base o el camino para las otras AGC.</p> <p>Se ha desarrollado una evaluación concreta de la política de Comanejo, con incidencia inmediata en cuanto a una recomposición y cambio de la estructura organizativa, donde se abandona un comité de Comanejo cerrado, hacia un consejo local, amparado a la ley de Biodiversidad, que abre a mas actores e incluye a turismo, ganaderos, agricultores.</p> <p>Es importante resaltar que más bien después de la evaluación de medio término, se incidió en la UICN se le diera mayor peso e importancia a la agenda indígena, particularmente en este proyecto.</p>
Humedales, Costa Rica	R	<p>Se ha evaluado: 1) Implementación de la política de Recursos Hídricos. Han organizado 8 asadas--organizaciones comunales que asumen la gobernabilidad del servicio de agua por comunidad—;</p> <p>2) Alianza Humedales presentaron los resultados de los monitoreos realizados a la Comisión Ambiental de la Asamblea Nacional, lograron despertar interés en una propuesta de cinco puntos; así mismo lograron el apoyo y suscripción del Tribunal Ambiental. Esta pendiente la entrega de este documento, no nos presentaron los 5 puntos.</p> <p>3) También están planteándose implementar el convenio internacional suscrito por Costa Rica, Biosfera en los ecosistemas monitoreados por la Alianza.</p>
San Carlos, Nicaragua	M	<ol style="list-style-type: none"> 1) Se han evaluado la Ley de Ordenamiento Territorial, participado, y Ley de Pesca, su implementación en la zona, Ordenanza de veda al Róbalo; Ley de Comanejo, Sitios Ramsar de San Miguelito; 2) retroalimentado la Ley de Costas, actualmente en discusión en la Asamblea Nacional, 3) propuesto reformas a la Ley 306, Ley de Inversión Turística, Ley de Pymes,
Río Paz, El Salvador	B - R	<ol style="list-style-type: none"> 1) la política de Género, Alianzas incidió en una reforma al Código Municipal, se creo el Art. 4, por inclusión por Decreto Presidencial la Creación de las secretarias de la Mujeres, en todos los Municipios del país. La primer secretaria fue creada en San Francisco Menéndez, previa aprobación de las reformas al Código. Fue importante

		<p>que la gerencia de género del Ministerio del Ambiente y el Instituto de la Mujer respaldaran y apoyaran técnicamente este proceso. Hoy la subregión cuentan con cuatro mesas micro regionales de genero, una por alcaldía, y una mesa multisectorial en Ahuachapan sur;</p> <p>2) Han participado en la consultas de la ley General de Agua, actualmente en discusión en la Asamblea nacional, esta se discutió con 12 juntas locales de agua.</p> <p>3) La Ley de Biodiversidad, Ley de Semillas</p>
Río Paz, Guatemala	B - M	La política Nacional de Desechos Sólidos, 2) La Política de Equidad de Genero y tienen en su POA la evaluación de la Cuenca del Río Paz.
UICN	M	

Resultado 6;

Gobiernos nacionales cuentan con experiencias y lecciones aprendidas en las AGC para actualizar o generar políticas y legislación nacional y acuerdos regionales sobre gestión ambiental.

Bocas de Toro, Panamá	B	<p>Alianzas Bocas han logrado desarrollar una relación de apoyo técnico con la Comisión de Población, Medioambiente y Desarrollo de la Asamblea Nacional. Lo cual ha producido resultados positivo al influenciar nuevas Leyes, apoyo político a su gestión y el nombramiento de un delegado de esta Comisión al seguimiento de las resoluciones emitidas, entre estas están</p> <p>1) Ante un conflicto de competencias entre urbanizadores, gobierno municipal por la preservación de una zona lograron una resolución de la Comisión de la AN a favor de zona especial de manejo que apoya el Plan de OT;</p> <p>2) Declaración Salamanca – Bocas que aborda el tema de migraciones...etc.;</p> <p>La incorporación del tema de las hidroeléctricas, como agenda del consorcio, por parte de los NAZOS, dado su potencial impacto, acompañado de monitoreos, que los evidencian, para incidir tanto el las alcaldía, municipios y en los legisladores.</p>
Tala manca, Costa Rica	R	<p>1) Reunión conjunta de las dos Comisiones Legislativas de Medioambiente donde los resultados fue que se destrabo préstamos BID y los aportes al Convenio Marco Binacional.</p> <p>2) La sistematización de las experiencias sobre el impacto de las políticas esta en proceso.</p> <p>3) Se fomento la constitución de la Comisión binacional sin embargo, no saben que paso con la iniciativa...No hubo mas comunicaciones departe de UINC SJ.</p> <p>Sus iniciativas buscan sensibilizar sobre el problema de la basura y las noticias que se generan desde la comunidad.</p>
Humedales, Costa Rica	R	<p>1) El grupo de consenso planteo que no es necesario proponer nuevas Leyes, mas bien están interesados en influenciar como se les de aplicación. Que lo mas importante para la comunidad y las autoridades en el conocimiento de este marco legal;</p> <p>2) Se elaboró en forma conjunta la carta de los Ríos;</p>
San Carlos Nicaragua	B	<p>1) Consulta de la Ley de Biodiversidad, actualmente hay una delegación departamental a la consulta nacional de esta Ley;</p> <p>2) En la agenda binacional, ante la comisión binacional de gobierno y para cubre de Presidente de Nicaragua y Costa Rica se presento una agenda que incluyen temas de la calidad del agua, se presentaron estudios de la entidad rectora</p>

		del Agua (CIRA) sobre los niveles de contaminación del lago y ríos, la solicitud de crear dos puestos fronterizos mas en guatusos y tablillas, aumento de la inversión social en la zona, el problema migratorio, y la agenda turística. No están claros los resultados de la cumbre de Presidentes, si se visibilizaron los temas presentados por los consorcios; 3) La elaboración de la Carta de los Ríos;
Rio Paz, El Salvador	B	1) Se Plantearon acercamiento a la Comisión Ambiental del Parlamento para sensibilizar y explicar la problemática del Río Paz, además la han promovido sesiones binacionales con los diputados de Guatemala y El Salvador. 2) Ley de Semilla, se opusieron al uso de transgénicos, sin embargo el veto presidencial paso por encima su solicitud 3) ley de Protección Civil
Rio Paz, Guatemala	M	1) Han logrado incidir en las Comisiones Ambientales, de Asuntos Municipales, han r=hecho reuniones binacionales y para sensibilizar sobre la situación de vulnerabilidad de las comunidades y situación de deterioro ambiental del Río Paz. 2) Esta en Elaboración en la Comisión Legislativa un proyecto de ley que proteja la parte baja del Río Paz; 3) Han logrado medidas de mitigación en esta año, y la Ley de Presupuesto para el 2009 se prevé que tenga un fuerte componente de proyectos generados desde esta mancomunidad y organizaciones de la Alianza; 4) Han elaborado y propuesto a los Gobiernos de Guatemala y el Salvador un Código de buena conducta , actualmente en discusión el borrador.
IUCN	B - M	

Resultado 7;

Alianzas de grupos locales desarrollan y ejecutan estrategias de comunicación que las relacionan entre ellas, con otras redes temáticas y con procesos de formulación de políticas a nivel nacional, regional y global.

Bocas de Toro, Panamá	B	El Consorcio no tiene un documento de estrategia, sin embargo los avances en este resultados son: 1) Cuentan con una Comisión de Comunicación del Consorcio; 2) Han desarrollado instrumentos tales como, Boletín, pagina Web con alto nivel de transparencia, Un Blog en UTUBE, un Programa de TV y Radio, donde dan cobertura noticiosa, editorializan presentan entrevistas, documentales donde sensibilizan y hacen educación ambiental; 3) Red de corresponsales jóvenes que reportan desde las comunidades; también tienen grupos con los que trabajan en Estados Unidos y la región centroamericana y que usan para promover y denunciar en caso necesario; 4) Aun que no cuentan con un documento de estrategia, la comisión trabaja “ por su olfato”. El apoyo de UICN es para la red de corresponsales, el resto es esfuerzo propio y buscan la auto sostenibilidad de los instrumentos y programas.
-----------------------	---	--

Talamanca, Costa Rica	B - R 2-1	<p>El desarrollo de este resultado reporta los siguientes avances:</p> <ol style="list-style-type: none"> 1) El desarrollo de dos instrumentos, un programa radial desde La Voz de Salamanca y una revista local “KA WAK.”, el desarrollo de viñetas de radio que enfatizan en educación ambiental. 2) Red de reporteros jóvenes, esta red ha sido capacitada y provista de equipos para realizar su labor de crónica de las noticias de la comunidad y transmitidas desde el programa de radio; 3) No cuentan con una estrategia compartida, dicen que al inicio UICN presento una, sin embargo para ellos era inaplicable.
Humedales, Costa Rica	M	<p>Alianza Guatusos tiene una red de corresponsales que cubren y reportan sus actividades. Tienen programa de radio, a través de Internet distribuyen su información, tienen un programa de radio y están tratando de encadenar las tres radios de cada Cantón, pero también encadenarse con la emisora de San Carlos Río San Juan. Tienen afiches y brochures que hablan sobre la alianza. Usan comunicación verbal, persona a persona para invitaciones a sus actividades y tienen actividades de incidencia comunicacional usando a los niños de la comunidad. Y tienen un concurso donde premian, entre las fincas locales, en las fincas el árbol más antiguo.</p> <p>Los nuevos grupos de jóvenes están ampliando el número de jóvenes miembros, haciendo reclutamiento para promover actividades culturales para sensibilizar sobre la conservación del medio ambiente.</p>
San Carlos, Nicaragua	R	<ol style="list-style-type: none"> 1) Existe una comisión de comunicación en la Alianza, y han desarrollado instrumentos de comunicación a través de Web, radio, mensajes por Hotmail, TV local, que tienen por objetivo es difundir la realización de actividades y posicionar la Red. 2) El sentimiento global es que el Consorcio debe fortalecer y articular la Estrategia de comunicación y Plan de incidencia. Han hecho acciones de comunicación pero están coordinadas en una estrategia. Plantean que pocos saben hacer planes de incidencia y comunicación, ...el Consorcio tiene que definir que quiere cambiar y requieren de asesoramiento especializada en las herramientas y su aplicación, y fortalecimiento de una capacidad permanente... 3) Entre las actividades futuras esta un esfuerzo de encadenamiento de emisoras de los dos lados de la frontera.
Río Paz, El Salvador	M	<ol style="list-style-type: none"> 1) Han desarrollado instrumentos, tienen boletín que distribuyen entre sus beneficiarios, hay radios locales que les dan espacios donde dan a conocer las actividades y promocionan la institución, tienen un blog se actualiza cada mes y han impreso brochures de la alianza. 2) Tienen sesiones mensuales de evaluación del Consorcio, donde participan dos miembros de cada organización que compone la Alianza, dan a conocer sus actividades, las avalúan y proponen a partir de esta agenda de acciones armar la agenda del boletín. 3) Han articulado la red de corresponsales y se plantean como aliados a los medios de comunicación local. 4) Se plantean cambiar patrones de conducta en la niñez y han realizado en algunas escuelas capacitaciones para los niños, tienen un teatro de niños que aborda esta temática, cuentan cuentos TICO TICO.
Río Paz, Guatemala	B	<ol style="list-style-type: none"> 1) Cuentan con el desarrollo de instrumentos de comunicación, Revista, blog, TV, radio y tienen alianzas con medios locales que brindan espacios para reportar las actividades de la Alianza. 2) Las organizaciones juveniles del Consorcio han recibido capacitación de comunicación, como hacer corresponsalía, como elaborar notas de prensa, tomar fotos y como hacer las preguntas para hacer entrevistas y uso de la cámara. 3) Los jóvenes dicen que no se les ha entregado equipo a todos, solamente una de ellos tiene cámara, sin embargo usan sus teléfonos para tomar fotos.

		4) El medio que más usan es la radio, no precisaron el número de noticias o notas publicadas en medios.
IUCN	M	

Resultado 8:

El Programa ha facilitado el trabajo de los participantes y cumplido con los acuerdos establecidos con el donante

Bocas de Toro, Panamá	Temas B+ Adm B-	<p>Existe ahora organizaciones fortalecidas pero algunos siguen débiles y no suficiente fuerte todavía para conseguir recursos alternativos por su sobrevivencia. Muchos proyectos están en proceso pero falta variable parte de implementación. Parar ahora significa perder lo invertido.</p> <p>Es claro que es necesario resolver el pendiente de mecanismos de sostenibilidad financiera, donde Fundación Natura ofrece ayudar y aportar.</p> <p>Parece que la facilitación tiene al menos cuatro áreas: técnica, social, administrativa financiera y política</p> <p>Se han avanzado recientemente mucho en un trabajo planificado de los consorcios, pero no así del la facilitación de IUCN, para dinamizar la ejecución del proyecto.</p> <p>Se retomaron orientaciones dadas por la evaluación de medio término, pero no en forma muy planificada.</p> <p>Parece haber falta de formación para la facilitación y un referente común y compartido, que armonice los diferentes facilitadores y que no partan solo de sus propias valoraciones y calificaciones</p> <p>LA GRAN FORTALEZA E IMPACTO ES TENER UNA INSTANCIA COLECTIVA A NIVEL LOCAL, POSICIONANDOSE y desarrollando músculo en la organizaciones locales alrededor de temas y agendas compartidas. Ahora la alianza existente entiende mejor la administración pública y evoluciono creció en profundidad para juntar lo público y lo privado</p>
Talamanca, Costa Rica	R - B	<p>Muchos elementos necesarios e importantes. El trabajo transfronterizo necesita de asistencia de organizaciones como IUCN. Durante la fase de formulación los aspectos por UICN no se enfocaban en las necesidades percibidas localmente importantes. Los procedimientos administrativos son muy complicados y ocupan mucho tiempo y recursos, lo que los hace costosos y desgastantes. Mucho cambio de personas del programa afectó implementación, se ha contado con 3 facilitadores y por tanto con 3 esquemas diferentes. Hay un cambio fundamental de pasar de una agenda que busca meter a la gente y comunidades en su agenda a un ajuste del marco a la agenda de la gente.</p> <p>Ha crecido y desarrollado en el último año un mayor coordinación y estrecha relación con el consorcio de BOCAS.</p> <p>En Cahuita se valora como importante el sentido de oportunidad, donde el momento en que se da el apoyo y se acompaña es determinante, como lo fue en las valoraciones en un momento de crisis del comité de Comanejo.</p>
Humedales,, Costa Rica	M	<p>Sin la facilitación no había avance en el trabajo entre grupos. Y el rol del facilitador ha sido muy importante.</p> <p>Capacitación ha empoderado a los miembros de grupos y facilitado más amplia participación y ha sido muy bueno.</p> <p>La cooperación con IUCN ha llevado peso en sus incidencias y de negociaciones. Si hay retos en responder a los demandas de administración, pero como eso es fondos de otros necesita ser contabilidad y documentación.</p>

San Carlos, Nicaragua	M	Se valora como muy importante la facilitación técnica, temática y administrativa de IUCN en realizar las acciones ya iniciadas. Muchos planes todavía hay que realizar. Se han logrado conocer cómo trabajar conjunto como alianza y han visto un aumento de nuevos grupos que quieren juntarse. Seguimiento recibido ha sido muy excelente. La parte administrativa es burocrática con largos documentos por poca plata. El proceso debe suavizarse. Pero valorando todo los resultados son muy satisfactorios.
Barra SFM, El Salvador	M	Acompañamiento ha sido exitoso en facilitación de formar una alianza, capacitar y dejar aprender funcionar. En divulgación y comunicación la facilitación han sido importantes componentes con especialistas y seguimiento. En aspectos de administración se han logrado hacer operaciones más transparentes. Buscar cotizaciones en el campo cuesta a veces. Se han discutido mecanismos para sostener el funcionamiento de la Alianza en el futuro.
Costa Sur, Guatemala	M/B	La ayuda temática ha sido muy importante por los grupos y ha creado una mejor visión. Ahora hay cooperación entre grupos que anterior no se comunicaban. De interés especial es la participación de sector productivo (Ganaderos), además de municipios y ONGs. Se han logrado buenos resultados pero falta mucho más de hacer. En asuntos administrativos hay retrasos que complican implementaciones.

COMENTARIOS Y OBSERVACIONES GENERALES

Bocas de Toro, Panamá		<p>El tema de los procesos de facilitación relativamente artesanales, pese a una reflexión conceptual (“Repensando la Facilitación” 2005) hecha, sin un sistema de seguimiento y monitoreo del proceso y de los aprendizajes, puede estar incidiendo, en la calidad del proceso.</p> <p>Quizá la concentración en una facilitación más geográfica, operativa, debilitó la facilitación temática, y su conectividad con fortalezas de otros programas de UICN</p> <p>Cual es el salto de un enfoque o concepto de coalición preexistente en Bocas al enfoque o concepto de Alianzas, parece que este cambio de enfoque debilitó la fuerza de incidencia.</p> <p>El tema de los conflictos parece invisible... como rescatarlo o evidenciarlo?</p> <p>UN TEMA EMERGENTE Y CENTRAL ES LA NECESIDAD DE FORTALECER MÁS EL LIDERAZGO LOCAL TANTO DE COORDINADORES COMO DE LOS LÍDERES Y LÍDERESAS DE LAS ORGANIZACIONES ARTICULADAS, EN ESPECIAL EN CUANTO SU CAPACIDAD DE MOVILIZACIÓN DE CAPACIDADES Y RECURSOS.</p> <p>Es importante poder trabajar fuertemente en el desarrollo de la capacidad estatal y de gobiernos locales de apoyar la sostenibilidad de la función de acompañamiento.</p>
Talamanca, Costa Rica		<p>Es claro que la dimensión económica es muy artesanal y se requiere una estrategia de incidencia en la economía local, en la gestión económica de los grupos y en la del consorcio. Si a esto se une también el tema de no tener una verdadera línea base, no referentes de escala ni de impacto. Por ejemplo el tema de la economía del plátano, desde las organizaciones indígenas o desde la misma crítica productiva de APTA. Pero es especialmente importante que el tema de pobreza, las contribuciones indirecta o directa de esta experiencia requiere de más análisis. Por un lado cuando se asume que dada mayor cantidad y calidad de la producción, pero que pasa con la calidad y estilos de vida incluido que hay en el área al menos 3 escenarios diferentes de pobreza..</p> <p>Igualmente pasa con respecto a facilitación y a la formación o capacidades de facilitación, que los cambios de 3</p>

		<p>facilitadores en esquemas “personales” diferentes pueden haber generado buenos y malos resultados</p> <p>Un acierto las incorporaciones de acciones y gestiones con jóvenes, comunicación y mayor atención sistemática al tema indígena.</p>
Humedales, Costa Rica		<p>Se evidencia una territorialidad ecosistémica que abarca municipios de CR y NIC y por tanto trasciende o integra lo transfronterizo.</p> <p>UN TEMA IMPORTANTE ES EL DE LA AMENAZA QUE PARA LA GESTION PARTICIPATIVA AMBIENTAL CONSTITUYE LA TENDENCIA CRECIENTE DE ACTIVIDADES DE GRUPOS NARCOTRAFICANTES.</p>
San Carlos, Nicaragua		<p>La iniciativa de apuntar en dos direcciones de generar un nuevo liderazgo apostando a los jóvenes, y por otro lado buscar actualizar y recambiar los liderazgos existente por medio de la red de lideres locales ambientales, con prácticas de revaloración ecológica de la economía local.</p> <p>La idea de cambiar la formas tradicionales de asociación con los organismos cooperantes como la UICN, cambiando los principios de intervención por principio de acompañamiento, pro lo tanto requiere de un trabajar de inmediato en un ejercicio profundo de sistematización</p>

RESPONSABILIDAD
TRABAJO
POR LA GENTE
EDUCACION
UNION VIDA
AMBIENTE
SOSTENIBILIDAD
COOPERACION
REFORESTACION
PRIORIDADES

UNIDAD OPORTUNIDADES
ESPERANZA SOLIDARIDAD
APRENDIZAJE PUNTO DE
ENCUENTRO
CAMINO

OPORTUNIDAD
EDUCATIVO UNION
CAMBIO CRECIMIENTO
ENRIQUESEDORA
EXITOS PROGRESO

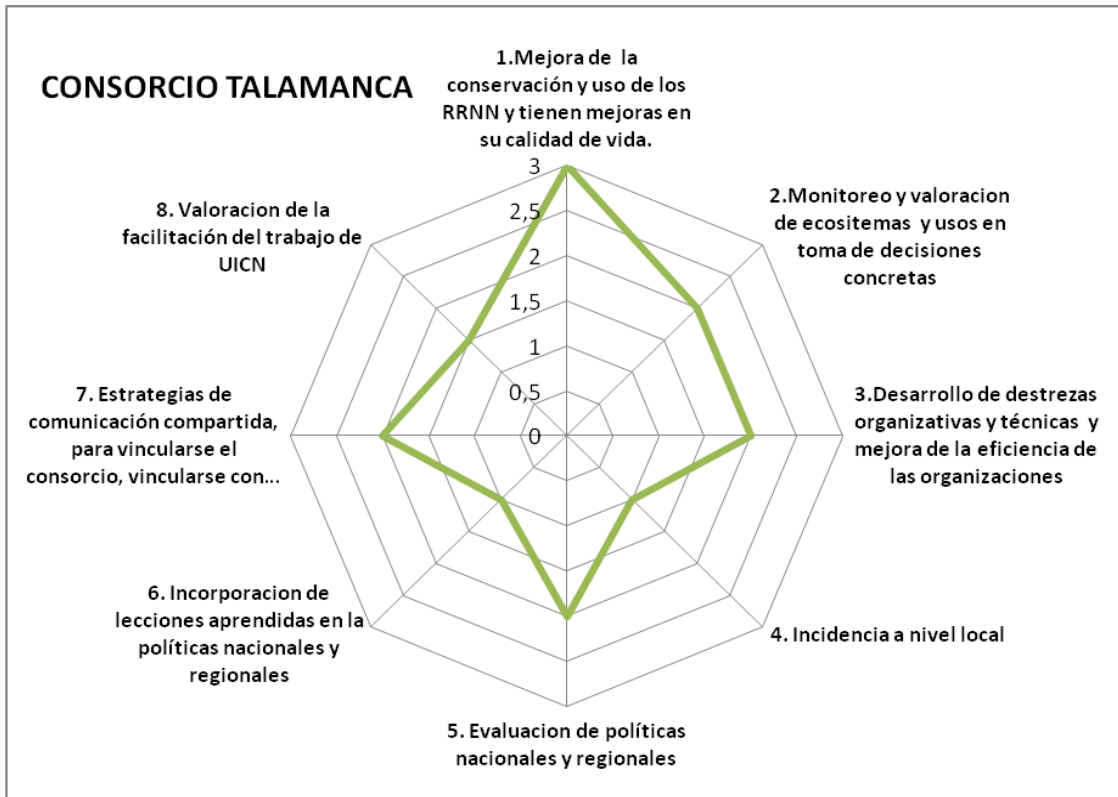
**¿Qué SENTIMIENTO nos
genera la experiencia vivida en
ALIANZAS?**

COMPROMISO
OPORTUNIDAD
DIVERSIDAD
EMPODERAMIENTO

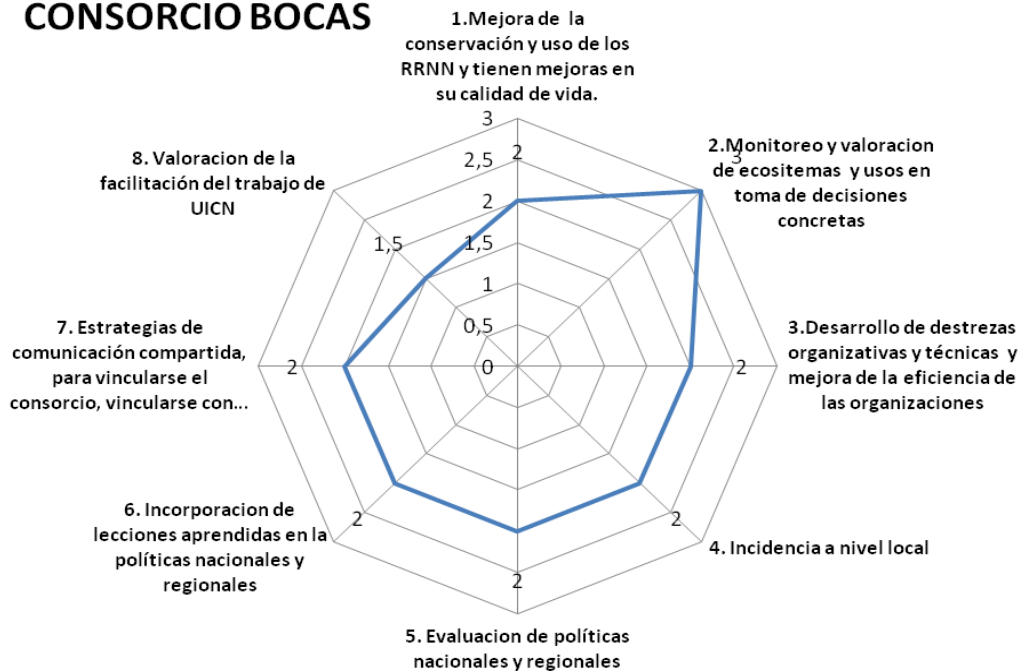
ESPERANZA ENTUSIASMO
UNIFICACION ENLACE
SATISFACCIÓN
CONSTRUCTIVA
INNOVACION SOLIDARIDAD
UNIFICACIÓN

CONCIENCIA SOLIDARIDAD DESARROLLO
OPORTUNIDAD EXPERIENCIA HERMANDAD
ALIANZA
APOYO APRENDIZAJE COORDINACION
FORTALECIDOS
OPORTUNIDADES ESFUERZO ARMONIZAR
RESPONSABILIDAD
COMUNICACIÓN COORDINACIÓN

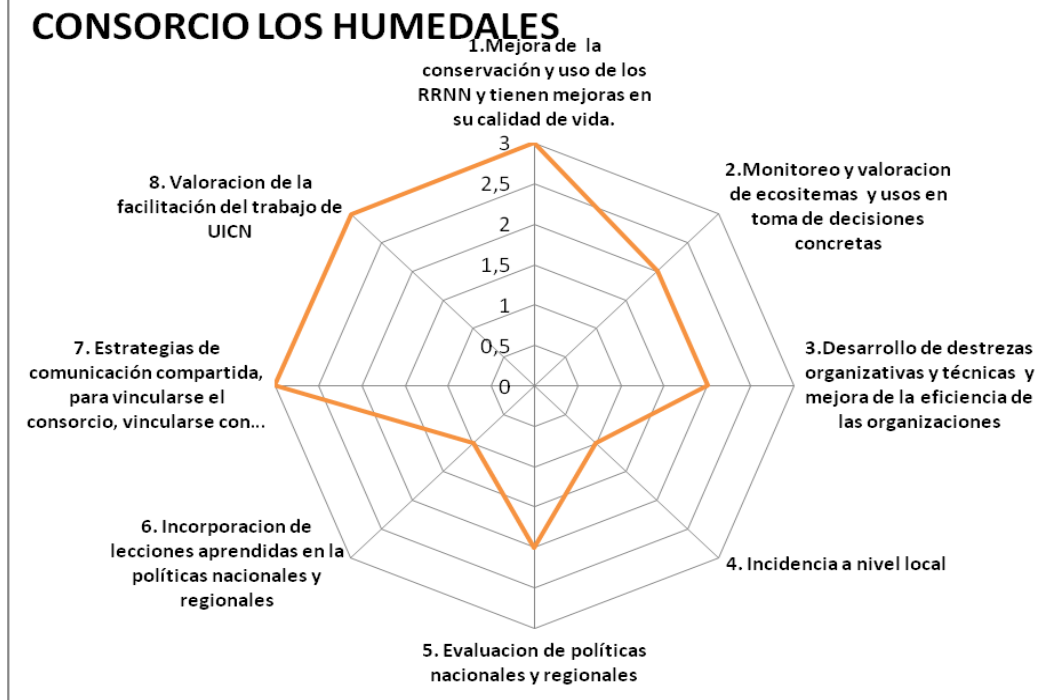
FIGURAS INTEGRADA POR CONSORCIO



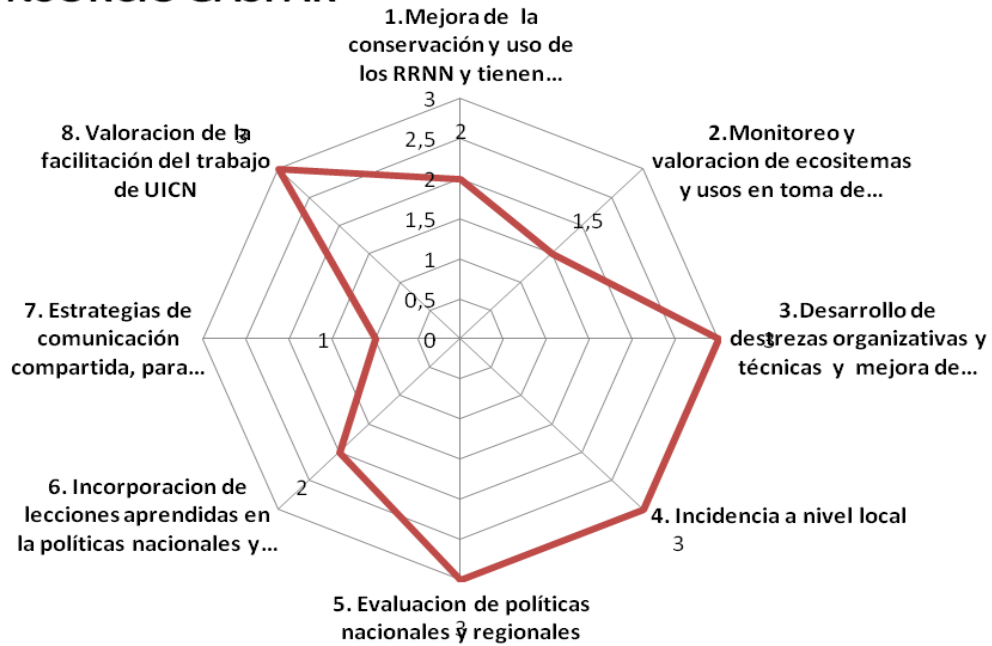
CONSORCIO BOCAS



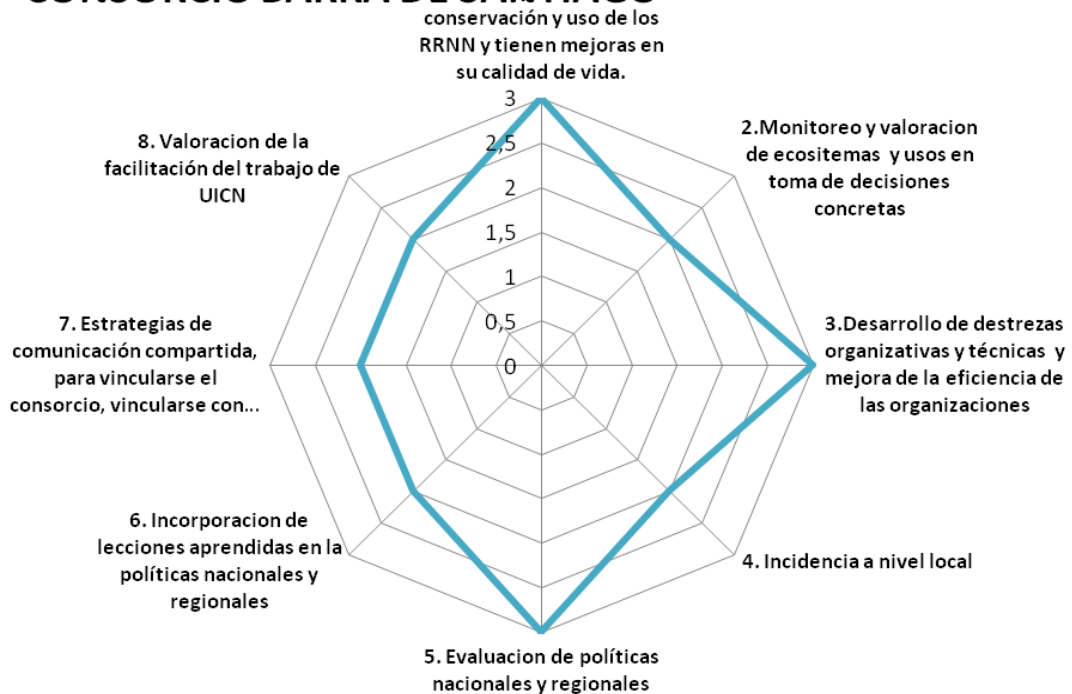
CONSORCIO LOS HUMEDALES

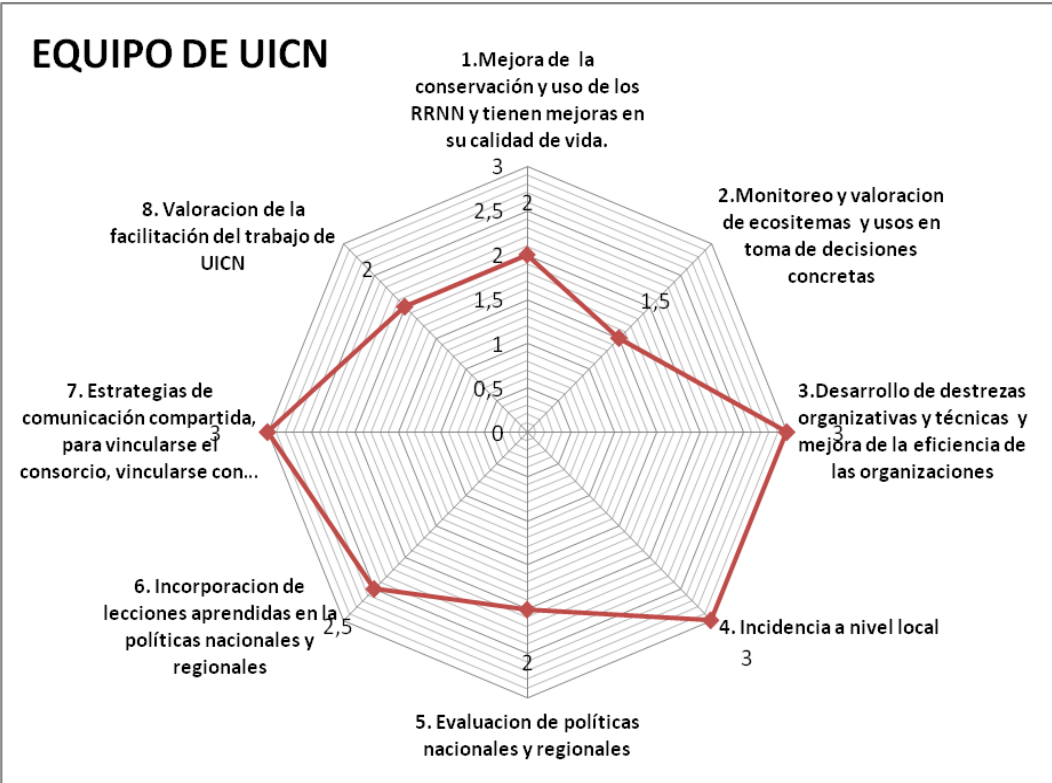
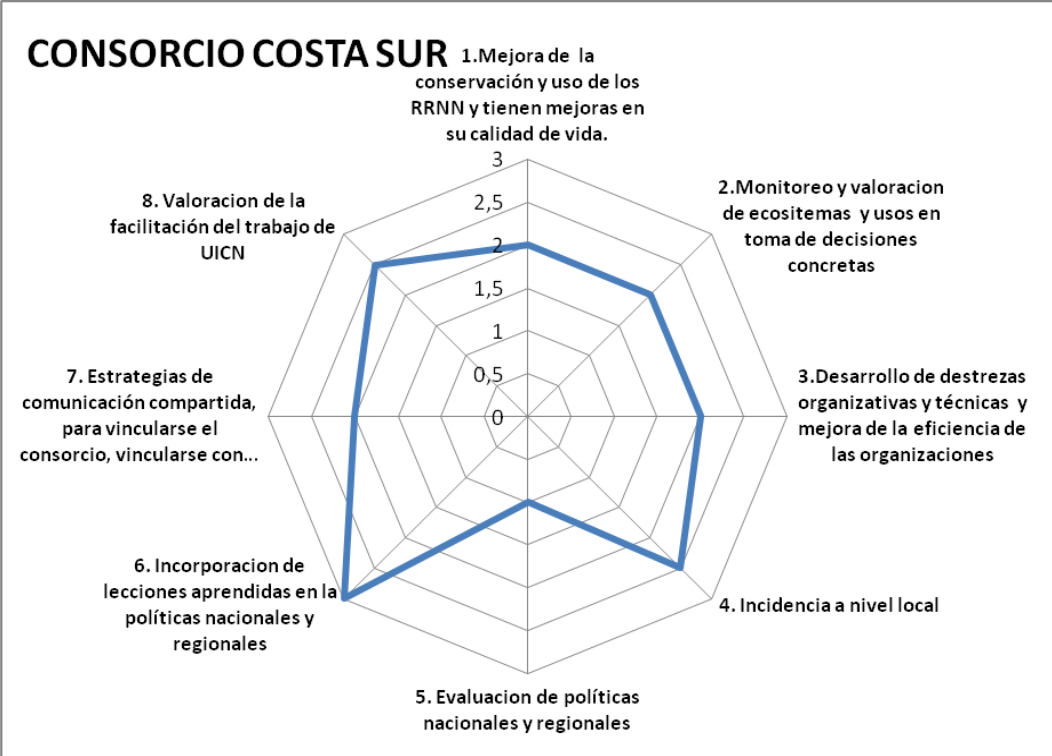


CONSORCIO GASPAR



CONSORCIO BARRA DE SANTIAGO





Anexo 4

DOCUMENTOS DE REFERENCIA

- 1) Baseline Study (October 2001)
- 2) Project Document – “PD” (August 2003 – English)
- 3) Agreement (27.08.03) and addendum (letter from Norwegian Emb. 17.10.03 and letter of acceptance from IUCN dated 10.02.04)
- 4) Annual reports (4: presented 2005-2008)
- 5) Agreed minutes from annual meetings
- 6) Mid-term review final report (June 2006)
- 7) IUCN Mesoamerican program 2009-2012 and Results Matrix
- 9) Development Cooperation Manual (Norwegian Ministry of Foreign Affairs/Norad)
- 10) La ineludible corriente, políticas de Equidad de genero en el sector ambiental mesoamericano (UICN 1999)
- 11) La gestación de seis alianzas transfronterizas en Centroamérica. Fase de inserción en perspectiva. Hernán Alvarado. Julio 2008. ALIANZAS UICN
- 12) Plan Ambiental Municipal Alcaldía Municipal de San Carlos, Rio San Juan. Febrero 2007.
- 13) Normativa para la prestación del servicio de recolección de desechos sólidos del municipio de San Carlos, Río San Juan. No. 17 Colección Descentralización y Autonomía Municipal.
- 14) Plan para reactivar la recolección y evacuación de desechos sólidos no orgánicos en el archipiélago de Solentiname. Acra, 2007.
- 15) Ordenanza municipal No. 2. Procedimientos y requisitos para la tramitación y obtención del permiso de pesca artesanal, el carne de pescador artesanal y los permisos de centros de acopio. Alcaldía de San Carlos 2005.
- 16) Ordenanza municipal para el establecimiento de moratoria forestal en el municipio de San Carlos. 2005.

- 17) Borrador de Convenio marco de cooperación que celebran por una parte, la Universidad de Panamá y Alianzas Bocas. 2008.
- 18) Los Chiles, Upala, Guatuso, Dinámicas Territoriales en la zona Norte de Costa Rica. MAG-PDR-UCR-IICA.2007.
- 19) Acuerdo No. 12, Concejo Municipal del Distrito de Chiriquí Grande, Provincia de Bocas del Toro. Se crea la Reserva Municipal para la conectividad Biológica; “Por la Vida Natural Promir” en el distrito de Chiriquí Grande, se dictan medidas para protegerse. 18 de Junio de 2008.
- 20) Convenio de Cooperación técnica entre la Autoridad Nacional del Ambiente (ANAD) y los municipios de Changuinola, Chiriquí Grande, Bocas del Toro, y el programa de Desarrollo Sostenible y Alianzas Bocas. Abril 20 del 2006.
- 21) Acuerdo Municipal No. 02. Consejo Municipal del Distrito de Bocas del Toro, provincia de Bocas. Crea la Reserva Municipal Isla Pájaros en la jurisdicción del Corregimiento de Bocas del Toro. Enero 31 del 2007.